

**ВОИНСКИЕ ПАМЯТНИКИ
И МЕМОРИАЛЫ
ОДИНЦОВСКОЙ ЗЕМЛИ**



к а т а л о г - п у т е в о д и т е л ь

ВОИНСКИЕ ПАМЯТНИКИ
И МЕМОРИАЛЫ
ОДИНЦОВСКОЙ ЗЕМЛИ

каталог-путеводитель

Одинцово – 2012

**ВОИНСКИЕ ПАМЯТНИКИ И МЕМОРИАЛЫ
ОДИНЦОВСКОЙ ЗЕМЛИ**

Под ред. О. А. Ломакина. Одинцово, 2012.

В настоящем издании впервые представлено комплексное описание всего массива воинских памятников и мемориалов: одиночных и братских захоронений, обелисков погибшим землякам, памятных знаков и мемориальных досок, храмов-памятников и других объектов, расположенных в Одинцовском муниципальном районе Московской области, как части историко-культурного наследия этой территории.

Книга адресована широкому кругу читателей – научным работникам и сотрудникам администраций, педагогам и руководителям военно-патриотических клубов, поисковикам и краеведам, всем тем, кто не равнодушен к подвигу наших дедов и прадедов, отстоявших родную землю в годы Великой Отечественной войны.

Авторы-составители:

Кузнецов А.В., Лукашова С.А.

Книга создана по инициативе Комитета по делам молодежи, культуре и спорту Администрации Одинцовского муниципального района Московской области.

При участии одинцовского поискового отряда «Китежъ».

СОДЕРЖАНИЕ

| | |
|---|---|
| А. Г. Гладышев. ВСТУПИТЕЛЬНОЕ СЛОВО | 4 |
| ОТ СОСТАВИТЕЛЕЙ | 5 |
| А. В. Лазукин. Боевые действия советских войск на западном направлении осенью-зимой 1941 г. Документальный очерк. | 6 |

ОПИСАНИЕ ВОИНСКИХ ПАМЯТНИКОВ И МЕМОРИАЛОВ

| | |
|--|-----|
| Сельское поселение Барвихинское | 22 |
| Городское поселение Большие Вяземы | 32 |
| Городское поселение Голицыно | 41 |
| Сельское поселение Горское | 46 |
| Сельское поселение Ершовское | 51 |
| Сельское поселение Жаворонковское | 78 |
| Городское поселение Заречье | 86 |
| Сельское поселение Захаровское | 88 |
| Городское поселение Кубинка | 92 |
| Городское поселение Лесной Городок | 116 |
| Сельское поселение Назарьевское | 120 |
| Сельское поселение Никольское | 128 |
| Городское поселение Новоивановское | 151 |
| Городское поселение Одинцово | 155 |
| Сельское поселение Успенское | 182 |
| Сельское поселение Часцовское | 196 |

ПРИЛОЖЕНИЯ

| | |
|--|-----|
| Городской округ Власиха | 203 |
| Городской округ Звенигород | 210 |
| Городской округ Краснознаменск | 230 |
| ПЕРЕЧЕНЬ ВОЕННЫХ ГОСПИТАЛЕЙ, дислоцировавшихся на территории Одинцовского района в военные годы | 234 |
| КАРТА-СХЕМА расположения памятников | 240 |

Дорогие земляки!

Одинцовская земля в силу своего геополитического положения – на запад от столицы - всегда находилась на пике исторических событий. И именно здесь в 1941 году, во время Битвы за Москву решалась судьба нашей Родины.

Великая Отечественная война прошла по нашей земле и оставила след в судьбе почти каждого человека, коснулась каждой семьи...

Наши деды и прадеды встали на борьбу с жестоким и опытным врагом. Люди гибли и на передовых рубежах, и в тылу под бомбежками, и в госпиталях от полученных ранений. Тысячи наших с вами земляков ушли на фронт и не вернулись домой, тысячи людей из других регионов нашей страны пришли сюда сражаться за столицу и остались лежать в этой земле. О подвиге павших нам напоминают воинские мемориалы и памятные знаки. На территории современного Одинцовского района 177 памятника воинской славы... Почти половина из них (83) – это братские могилы и одиночные захоронения.

Памятники воинской славы, увековечивающие подвиг советского солдата, - это не только наша скорбь о погибших, но и гордость за ту колоссальную силу духа нашего народа, переломившую хребет фашистской военной машине. И на чем, как не на примерах героических судеб предков, нам воспитывать подрастающее поколение?!

***Глава Одинцовского района,
доктор юридических наук
Александр Георгиевич ГЛАДЫШЕВ***



ОТ АВТОРОВ-СОСТАВИТЕЛЕЙ

Одинцовская земля богата историей. Но наиболее глубокий и трагический след оставила на ней Великая Отечественная война. О событиях, происходивших здесь в 1941 году, написано немало книг. И множество военных памятников увековечивают имена павших бойцов. Но полный перечень и описание мемориальных объектов, связанных с Одинцовской землей, предлагается читателю впервые.

В рамках небольшой книги невозможно дать исчерпывающую картину всех событий военного лихолетья. И наша работа, безусловно, должна послужить основой для будущего более глубокого исследования.

Весь массив исторических сведений, собранных авторами, готовится к поэтапной публикации на тематических интернет-ресурсах.

В этом издании читателю предлагается исторический очерк о военных действиях советских войск на западном направлении, составленный, в том числе, на основе недавно опубликованных документов.

И, конечно, помогут заинтересованному исследователю в поиске мемориальных объектов на местности приведенные для каждого памятника спутниковые координаты.

В Одинцовском районе находятся закрытые административно-территориальные образования и округа областного подчинения. С этими территориями нас связывает общность исторических событий. Информация о памятниках отдельных округов вынесена в приложения.

Мы благодарим за помощь в подготовке материалов книги:

- Администрацию Одинцовского муниципального района;
- глав и сотрудников администраций городских и сельских поселений;
- сотрудников Отдела военного комиссариата по городам Одинцово, Звенигород, Краснознаменск и Одинцовскому району;
- Совет ветеранов войны, труда, Вооруженных сил и правоохранительных органов Одинцовского района;
- руководство и сотрудников профильных музеев, военно-патриотических клубов и поисковых отрядов.
- Отдельно благодарим за понимание и содействие сотрудников администраций и профильных учреждений ЗАТО Власиха, городского округа Звенигород, городского округа Краснознаменск.

Боевые действия советских войск на западном направлении осенью-зимой 1941 г.

Документальный очерк

Захват столицы советского государства – города Москвы – и разгром воинских формирований, защищавших её, стали главной задачей операции немецко-фашистского командования под кодовым названием «Тайфун». Основной замысел её заключался в нанесении мощных ударов крупными группировками немцев из района Духовщины, Рославля и Шостки по соединениям Красной Армии под Брянском и Вязмой. После их окружения и ликвидации планировалось стремительными бросками с северного и южного направлений овладеть Москвой.

Реализация операции «Тайфун» возлагалась на группу армий «Центр» под командованием генерал-фельдмаршала Ф. Бока. Группировка состояла из трёх полевых армий (2-я, 4-я и 9-я) и трёх танковых групп (2-я, 3-я и 4-я), которые к январю 1942 г. были преобразованы в танковые армии. Для обеспечения наступления сухопутных войск на Москву с воздуха выделялся 2-й воздушный флот, усиленный 4-м зенитным корпусом 1-го воздушного флота. К концу сентября на Московском направлении были сосредоточены 75 дивизий, из них 14 танковых и 8 моторизованных, 14 тыс. орудий и миномётов, 1700 танков, 950 самолётов. Личный состав соединений вермахта насчитывал более 1 млн. человек.¹

Немецко-фашистским частям противостояли войска Красной Армии в составе Западного (командующий генерал-полковник Конев И.С.), Брянского (командующий генерал-полковник Ерёменко А.И.) и Резервного фронтов (командующий маршал Советского Союза Будённый С.М.), около 800 тыс. человек личного состава, 6800 орудий и миномётов, 780 танков, 545 самолётов. Превосходство противника в живой силе – в 1,2 раза, по артиллерии и миномётам – в 2,1 раза, в танках – в 2,2 раза, в самолётах – в 1,7 раз. Это соотношение сил сейчас пересматривается и оспаривается, но успех немцев заключался в более умелом использовании и применении имеющихся у них сил и средств. В результате они уже в начале октября 1941 г. захватили Спас-Деменск, Киров, Юхнов и Брянск, а под Вязмой в окружении оказались четыре наших армии (19 А, 20 А, 24 А и 32 А). Стратегические просчёты допустили и Ставка ВГК, и командование фронтов,

которые в подготовительный период не смогли определить районы сосредоточения вражеских группировок и направление их наступления.²

На центральном направлении наступления немцев сдерживали соединения Западного фронта. Ещё 12 октября 1941 г. за подписью главкома И. Сталина и нач. генштаба Б. Шапошникова была издана директива о назначении командующим Западным фронтом генерала армии Г.К. Жукова. Это лишний раз свидетельствует о критичности сложившейся ситуации, поскольку Жуков назначался на самые «горячие» участки фронта. В состав фронта вошла и 5 армия, действовавшая на Звенигородско-Кубинском направлении.

Для личного состава армии первые месяцы войны были достаточно трудными – командиры и бойцы соединения познали и горечь отступления, и ужасы окружения. Сформированная в начале 1941 г. в Киевском Особом военном округе, 5 А приняла участие в приграничных сражениях летом 1941 г., отличилась в Киевской оборонительной операции. Во второй половине сентября, как говорили тогда, «в результате ухудшения общей обстановки» на юго-западном фронте, 5 А оказалась в окружении, а командарм Потапов Михаил Иванович, получивший тяжёлое ранение, попал в плен. Армия была расформирована, а в начале октября 1941 г. была создана вновь из войск Московского военного округа и Можайского укрепрайона (УР). Во главе армии нового формирования встал Лелюшенко Дмитрий Данилович, но, пробыв в должности менее двух недель, был ранен. На его место заступил командующий артиллерией Западного фронта генерал-майор Говоров Леонид Александрович. К началу октября 1941 г. в состав 5 А входили только одна полноценная стрелковая дивизия (сд) и ряд других, более мелких частей и подразделений (см. приложение 1). К середине ноября 1941 г. в ней насчитывалось уже четыре стрелковые дивизии (144 сд, 50 сд, 32 сд, 82 мсд), пять танковых бригад (18 тб, 20 тб, 22 тб, 26 тб, 33 тб), а также 36-й отдельный мотоциклетный полк, отдельные роты и дивизионы. Наземные части поддерживала фронтовая авиация. В ходе оборонительной битвы за Москву происходила постоянная передислокация войск, связанная с изменением общей обстановки в пользу врага, поэтому многие соединения переподчинялись другому командованию и перебрасывались с одного участка фронта на другой. Советское командование не имело ресурсов, чтобы создать сплошную линию обороны, поэтому создавались локальные, очаговые узлы обороны на вероятных направлениях наступления врага.

В ожесточённых сражениях на Можайской линии обороны наши войска оказали героическое сопротивление, но остановить наступление немцев не удалось. Основные причины успехов немецко-фашистского командования заключались в умении создать перевес сил на направлениях главных ударов и грамотном использовании сложившейся ситуации. В советской исторической литературе постоянно использовалась формулировка о численном превосходстве врага, однако это утверждение справедливо в отношении конкретных случаев, а не в целом. Да и накопленный опыт ведения боевых действий в Западной Европе, в том числе силами танковых и механизированных соединений, немцами использовался в полной мере.

С 12 октября Государственный Комитет Обороны (ГКО) принял решение о строительстве оборонительного рубежа в пределах столицы. Внешний рубеж

¹ История Великой Отечественной войны Советского Союза 1941-1945 . М. 1963. Т.2. С.233-234.

² Битва под Москвой. М. 1989. С.40.

Московской зоны обороны (МЗО) проходил по Окружной железной дороге, он включал в себя всю систему оборонительных сооружений. Остатки некоторых из них сохранились вдоль трассы Москва-Минск и Можайского шоссе.³ Для строительства оборонительных сооружений привлекались добровольцы и мобилизованные работники из Москвы и области, рабочие и служащие различных предприятий, студенты вузов, колхозники и др. На первом этапе строительства в работах приняли участие около 12 тыс. добровольцев, сведённых в 25 отдельных рот и батальонов.⁴

Общая оперативно-стратегическая обстановка, сложившаяся на северо-западном и юго-западном направлениях к середине ноября 1941 г., не позволила немцам усилить свои войска за счёт переброски части сил из-под Ленинграда или с юга. Исход кровопролитных осенних сражений под Москвой оказался полной неожиданностью для Германского командования. Главные цели операции «Тайфун» - разгром советских войск и захват столицы - не были достигнуты. В этой связи некоторые высокопоставленные генералы вермахта выразили мнение о прекращении наступательной операции и переходе к обороне на достигнутых рубежах. Однако Гитлер настоял на продолжении наступления, что и было одобрено в ходе совещания генералитета в Орше 13 ноября 1941 г. Группа армий «Центр» получила задачу возобновить наступление и до зимы захватить Москву.

4-й полевой армии вермахта с 57-м моторизованным корпусом 4-й танковой группы предстояло сковать противостоящие им армии Западного фронта, а затем перейти в наступление и уничтожить их западнее столицы.

Войска 5 А к этому времени обороняли широкую полосу: 144 сд заняла рубеж «река Малая Истра – Локотня»; 50 сд прикрыла Тучково; 82 мсд закрепились в восточной части Дорохово и удерживала Хомяки; 32 сд заняла оборону на участке Аксаково - Маурино, по восточному берегу Нарских прудов и реки Нары. В центре обороны 5 А, на трассе Москва-Минск, удалось создать мощный узел обороны, что не позволило немцам развить наступление по кратчайшему пути к столице. Ожесточённые бои здесь проходили до 20-х чисел ноября, но врагу на этом рубеже не удалось продвинуться ни на шаг вперёд.

Особенно отличились ополченцы 1310 сп (ком-р м-р П.Д. Спасский) из 18 сд, которые были переброшены в полосу обороны 82 мсд. В ночь на 23 октября они заняли участок по линии Крутицы – Софьино – Асаково – Дютково, в первом эшелоне обороны.

26 октября, после залпа гвардейских реактивных миномётов БМ-13, ополченцы атаковали противника и выбили его из Якшино, Выглядовки и Болдино. Чуть позже немцев выбили и из Брыкино. Последовавшие контратаки успеха немцам не принесли. 30 октября противник при поддержке танков снова захватил Брыкино, и сражение за эту деревню продолжалось вплоть до 7 ноября.

Бои на звенигородском направлении начались 19 ноября с вводом в сражение 9 армейского корпуса немцев в составе 252 пехотной дивизии (пд), 87 пд и 78 пд (с 20.11.41). Цель удара состояла в сковывании войск 5 армии и воспрепятствовании их переброске на усиление соседних 16-й и 30-й армий. 252 пд атаковала левый фланг 78 сд 16 А полковника А.П. Белобородова, а 78 пд и 87

пд наносили удар по правофланговой 144 сд 5 А, которая занимала оборону на рубеже Терехово, Велькино, Огарково, Андреевское, Хотяжи, Крюково, Бережки (21 км).

День 19 ноября выдался туманным. Ранним утром 215 пп 78 пд немцев без поддержки артиллерии и другого тяжёлого вооружения «на цыпочках» перешёл линию фронта в районе Осаково и Неверово и, пройдя по глубокому тылу советских войск, вышел к Михайловскому и атаковал его. Первый удар немцев с запада удалось отбить, но противник быстро перегруппировался, и следующая атака им была предпринята с северного направления. К этому времени удалось подтянуть артиллерию, что позволило захватить село. Трофеи немцев составили: 7 орудий, 2 автомобиля, 1 миномёт, 4 пленных офицера, 96 бойцов. Уничтожен склад боеприпасов. Потери немцев при этом составили 2 солдата убитыми, ранены 1 офицер и 14 солдат. Вечером, в наступившей темноте, немцы силами батальона пехоты захватили Хохлы без сопротивления с советской стороны.⁵

20.11.41 г. После короткой артиллерийской подготовки 215 пп немцев со стороны Хохлов успешно атаковал и захватил Локотню.

Для прикрытия частей 785 сп, отходившего из Локотни, использовалась счетверённая ЗПУ под командованием ст. лейтенанта И.В. Куркина. Немцев, втянувшихся в село, сначала накрыла артиллерия полка, а затем пулемёты Куркина. Враг потерял около 250 солдат и офицеров.

Тесня наши войска, к 21 ноября противник вышел на рубеж Андреевское, Хаустово, Дьяконово, Улитино, Михайловское, Бережки, Игнатёво. Части 144 сд сосредоточились в районе Андриянково, Спасское, Устье, Ягунино, Троицкое, Каринское.⁶ Приказом командарма 5 А в распоряжение комдива Пронина поступала 22 тбр (танковая бригада). (ком-р п-к И.П. Ермаков). На правом фланге дивизии находился 457 сп (ком-р м-р М.Т. Устименко) 129 сд, который вёл бои в районе детдома «Кораллово».

22 ноября 144 дивизия вела бои за Каринское, Андриянково, Анашкино, Ягунино. Штаб дивизии переместился на территорию д/о «Связист». Каринское оборонял 3-й бат. 785 сп (ком-р ст. л-т И.Л. Нестеров) и несколько танков 22 тбр. На правом фланге батальона врага сдерживал 449 сп. Немцы сильными ударами отодвинули подразделения 449 сп и нанесли удар по правому флангу 3 бат. К концу дня 87 пд немцев захватила Андриянково и Сурьино и перерезала дорогу Звенигород-Истра.

При выполнении боевого задания в д. Ново-Александровское в ночь на 23 ноября погибли разведчики 158-й отдельной разведроты парторг младший политрук А.М. Иогансон и А.А. Колесников (похоронены на территории д/о «Связист»). Однако пленные, доставленные разведчиками 158 роты, сообщили, что на этом направлении стоят части 252 пд, а левее их расположилась 87 пд. Для усиления 78 пд и 87 пд прибыли 14 пп 5 пд и 7 пп 28 пд. Таким образом, разведчикам мл. лейтенанта Котенкова удалось выяснить численность немецкой группировки накануне наступления на Звенигород.

В 9.00 23 ноября 785 сп оставил д. Устье. 144 сд с временно приданными ей 457 сп и 1310 сп, 22 тбр., 554 гап (гаубичный артиллерийский полк), третьим

³ А.В. Кузнецов. Одинцовский укрепрайон. Каталог-путеводитель. Од. 2008.

⁴ История Великой Отечественной войны Советского Союза 1941-1945 гг. М.1963. Т.2. С.243.

⁵ И. Михалёв, Л. Четвериков, А. фон Хассель, А. Мерроу. Бои под Звенигородом осенью-зимой 1941 года. М. 2011. С. 240, 241.

⁶ Здесь и далее ЦАМО, Ф.1370, д.2.

дивизионом 664 ап и дивизионом РС удерживала оборону на рубеже Фуньково, Насоново, детдом «Кораллово», Ново-Александровское, Ягунино, Рыбушкино.

С утра 24.11.41 г. противник возобновил наступление на Ново-Александровское и после повторной атаки в 11.20 выбил из него подразделения 457 сп. Контратаковал гитлеровцев, части 144 сд и 22 тбр. отодвинули их на северо-западную окраину Ново-Александровского. В этих боях отличились бойцы мотострелкового батальона 22 тбр. (ком-р к-н Е.И. Черняховский), особенно взвод мл. л-та И.Я. Перевозчикова и батальон ст. л-та С.Ф. Ковалёва. К концу дня противник был остановлен на рубеже Фуньково, Насоново, Кораллово, северо-западная окраина Ново-Александровского, Иваньево, Устье. На левом фланге дивизии, в окрестностях Луцино, оборону держал 785 сп.

К 25 ноября обстановка на правом фланге 5 А резко осложнилась. Немцы силами 78 пд и 87 пд перешли в наступление и, прорвав оборону 108 сд, вышли с юга к Истре и Павловской Слободе (87 пд). 108 сд (ком-р ген. м-р И.И. Биричев) заняла линию обороны Петровское – Дютьково. 612 сп (ком-р м-р Г.Ф. Щербак) оставил Ершово, Скоково и отошёл на рубеж Супонево – Дютьково. Успешно отбивали атаки врага бойцы 785 сп (ком-р п-к М.В. Разгуляев) и 457 сп (ком-р м-р П.А. Малов) на линии обороны Дютьково – Саввинский монастырь.

К вечеру 25 ноября 78 пд, усиленная 14 пп 5 пд, занимала рубеж Устье, Андриянково, Дяденьково, Насоново. 87 пд, усиленная 7 пп 28 пд вышла на рубеж Фуньково, Петровское, стремясь обойти нашу звенигородскую группировку с северо-востока.

26.11.41 г. командиром дивизии подписан приказ (№ 8 от 26.11.41) обеспечить оборону города с запада и северо-запада, подготовить противотанковые районы Ершово, Скоково, Звенигород. В случае прорыва укреплённой линии Ершово – Скоково – Ново-Александровское – Ягунино вести боевые действия на окраине и в самом городе:

- 612 сп оборонять северо-западную часть города (ул. Красноармейскую, Спортивную, Воскресенскую).
- 785 сп оборонять западную окраину Звенигорода (ул. Красная Гора, д/о «Связист», Чеховскую, Пролетарскую и ул. Фрунзе до пересечения её с Пролетарской).
- 449 сп оборонять Слободу Звенигородскую и ул. Калинина (фронтом на юго-запад).
- 457 сп оборонять ул. Петровскую, Московскую, Кузнечную, Макарьевскую, Луначарскую и колхозный базар фронтом на юго-восток.
- 1310 сп оборонять северную часть города (ул. Полевую, Соловьёвскую, Некрасовскую, Почтовую).

28.11.41 г. в дивизию прибыли командарм 5А ген. л-т Л.А. Говоров и член Военного Совета П.Ф. Иванов.

30.11.41 г. группа немецких автоматчиков просочилась на северную окраину города и обстреляла крайние дома. Вечером немецкое радио объявило о захвате «Подмосковной Швейцарии».

К этому времени наши части занимали следующие рубежи:

- 457 сп – Фуньково-Ершово.
- 1310 сп – в 1,5 км юго-западнее Фуньково.
- 3 бат. 1310 сп – Скоково.

- 785 сп – северо-западнее Ново-Александровского (2 бат. в Ново-Александровском).
- 4 рота 449 сп – Рыбушкино.
- 5 и 6 роты 449 сп – Ягунино.
- 9 рота 449 сп – Аниково, Гигирево.
- 7 рота 449 сп – южный берег р. Москва.
- 8 рота 449 сп – Луцино.
- 612 сп – Дютьково.

Артиллерия располагалась: 3-й дивизион 664 ап – южнее Супонина, 1-й и 2-й дивизионы 308 ап – восточная окраина Саввинской Слободы.

Штаб 144 сд находился на территории д/о «Связист».

1.12.41 г. на рассвете на правом фланге 5 А противник начал сильную артиллерийскую и авиационную подготовку. Следом три пехотные дивизии – 252 пд, 87 пд и 78 пд – нанесли удар по 108 сд и 144 сд по двум направлениям: Ивановское – Павловская Слобода и Фуньково – Аксиньино. Вспомогательный удар наносился силами одной пехотной дивизии на фронте Улитино – Михайловское.

Сбив первый батальон 449 сп на участке Рязань, Троицкое, Власово, противник по льду перешёл на правый берег р. Москвы и, захватив Власово, Пронское и д/о «Кривуши», устремился на Никольское.

Во второй половине дня 1.12.41 г. гитлеровцы прорвали оборону 108 сд и захватили Борисово, Борки, Славково, Писково, Воронино, Обушково.

612 сп оставил Ершово – Скоково, немцы заняли Кезьмино. Также захвачены Синьково и Грязь (к востоку от Звенигорода).

2.12.41 г. Из района Михайловского, Апарина Гора (Апариха), Троицкое и Власово гитлеровцы в 11.00 двинулись в направлении на Бараки и Никольское, но были отбиты частями 49 сп 50 сд.

Силами бойцов 2 роты 449 сп (ком-р л-т Н.Е. Лупинос) при поддержке артиллерии и РС была отбита д. Власово. Приказом командующего рота передавалась 50 сд (ком-р ген.-м-р Н.Ф. Лебеденко) и направлялась в район Никольского. При поддержке мотострелкового батальона 20 тбр. рота отбила атаку немцев на село.

К исходу дня немцы продолжали удерживать Ершово, Скоково, Синьково, Грязь, а также Палицы и Ларюшино.

В течение дня правый фланг 5 А был усилен следующими частями: 37 сбр. (на участке Падиково – Абушково), 43 сбр. (Юрьево – Аксиньино) и 20 тбр.

3.12.41 г. В первой половине дня 3-й батальон 173 пп 87 пд захватил д. Маслово – это самая близкая к Москве точка, которой удалось достичь противнику. Введение в бой свежих сил позволило контратаковать противника и остановить его дальнейшее продвижение. Линия фронта проходила на рубеже Козино, Супонево, Ершово, Скоково, Дютьково, Ново-Александровское, Ягунино, Луцино, Рыбушкино, Устье.

Ожесточённые бои проходили и на левом фланге 5 А, откуда противник пытался развивать наступление в направлении Кубинки. Здесь оборону держала 32-я стрелковая дивизия полковника Полосухина, которая остановила продвижение вражеских танков.⁷ В состав дивизии входила 26-я отдельная рота фугасных огнемётов (ком-р л-т М.С. Собецкий) из трёх взводов. 1-й огнемётный взвод

⁷ История Великой Отечественной войны Советского Союза. М. 1963. Т.2. С.264.

(ком-р л-т И.В. Швагер) подготовил позиции в боевом порядке 1-го стрелкового батальона 113 сп на переднем крае обороны по западной окраине Дютюково (юго-западнее Кубинки). 2-й огнемётный взвод (ком-р л-т И.Ф. Швец) занимал позиции в глубине обороны дивизии по опушке леса севернее Акулово. Третий взвод участие в этих боевых действиях не принимал. Утром 1 декабря в районе Дютюково противник перешёл в наступление на боевые порядки 1-го стрелкового батальона. Когда вражеские солдаты приблизились на расстояние менее 50-60 м, по ним был произведён залп из 20 огнемётов. Огнём было уничтожено около 60 гитлеровцев, значительное количество получило ожоги различной степени тяжести, остальные в панике отступили. Атака была отбита, и больше на этом участке обороны противник активности не проявлял. В полосе обороны 2-го огнемётного взвода в это же время наступало 35 вражеских танков и два батальона мотопехоты. По наступающей колонне был произведён залп из всех огнемётов взвода, в результате чего были уничтожены три танка с экипажами и значительное число пехотинцев. Оставшиеся танки отступили назад.⁸ Продолжая поддерживать стрелковые подразделения 113 сп в течение первых чисел декабря, огнемётчики 26 роты выжигали окопы с противником и отражали новые атаки противника на Кубинку. О боевых действиях роты было доложено командованию фронта, а 6 декабря наиболее отличившихся воинов принял в Кремле Верховный Главнокомандующий И.В. Сталин. 15 человек получили правительственные награды, а 26 рота – первая из огнемётных частей – удостоена ордена Красного Знамени.⁹

Боевой опыт огнемётчиков командование рекомендовало использовать и на других участках фронта, что нашло отражение в приказе № 075 от 8.12.1941 г. (приложение 2). В этом же приказе упоминается ещё одно ноу-хау Красной Армии - огневые валы. Эти валы создавали части противохимической защиты и стрелковые подразделения в глубине оборонительных полос из бревен, хвороста, дров, соломы и другого горючего материала на вероятных путях движения танков противника. Высота вала достигала 2 м, толщина - 2-2,5 м и протяженность - до нескольких сотен метров. Для лучшего воспламенения вала его обильно поливали нефтью с помощью авторазливочных машин АРС. Поджигали вал дежурные расчеты из подразделений химической защиты зажигательными бутылками, термитными шарами или фугасными огнеметами при подходе к нему танков и других машин противника. В полосе обороны 5 А планировалось устройство не менее 12 таких валов¹⁰, но фактически их было значительно меньше. В Акулово был сооружён противотанковый огневой вал протяжённостью 550 м, который перекрывал дорогу Акулово — Кубинка. В начале наступления немцев на Кубинку через Акулово дежурные расчеты подожгли вал. Засыпанный выпавшим снегом, он загорелся не сразу, но к моменту подхода к нему вражеских танков разгорелся и пылал в течение 4 часов. Высота пламени достигала 4-5 м. Бронированные машины и пехота врага перед огневым валом остановились, не решаясь преодолеть его. Затем танки, сойдя с шоссе, стали обходить огневую преграду по снежной целине, подставив свои борта под удары противотанковых

⁸ ЦАМО. Ф.340, оп.5405, д.1, л.237.

⁹ Д.М. Дмитриев, В.Е. Якубов. Боевой опыт химических войск и химической службы в Великой Отечественной войне (1941-1945 гг.). М. 1989. С.10.

¹⁰ ЦАМО РФ, Ф.1370. Оп.1, д.9, л.168

пушек и ружей. Одновременно бойцы роты химической защиты стали бить их зажигательными бутылками. В результате противник потерял больше двадцати танков и 130 солдат.

К исходу 2.12.41 г. немцам удалось захватить населённые пункты южнее Голицыно: Петровское, Бурцево и Юшково. В этот район советским командованием была направлена группа танков 20 тбр и сводный отряд 16-го погранполка. В ночь на 3.12.41 г. группа, двигаясь из Больших Вязём через Голицыно, приблизилась к Юшкову и атаковала его. Застигнутые врасплох немцы попали под интенсивный огонь пограничников и, потеряв большое количество убитыми, ранеными и пленными, отошли с занимаемых рубежей. Трофеи сводной группы составили 8 танков, 7 артиллерийских орудий, 10 автомашин, 12 мотоциклов и велосипедов, множество стрелкового оружия и боеприпасов.¹¹ Угроза прорыва врага в тыл армии была ликвидирована.

Перед началом советского контрнаступления (5.12.41 г.) частям 5 А поставлена следующая задача: удерживая занимаемые рубежи на Можайском направлении, правым флангом совместно с 16 А участвовать в разгроме истринской группировки врага. Для выполнения этой задачи командарм-5 ген. л-т Л.А. Говоров¹² решил нанести два сходящихся удара в направлении Давыдовское. Один удар наносился силами 108 сд, 37 сбр и подвижной группы п-ка И.П. Ермакова (22 тбр, 601 мсп, два батальона 18 тбр.) под командованием ген. м-ра И.И. Биричева с рубежа Падиково – Юрьево. Второй удар планировалось наносить силами 144 сд с рубежа Супонево – Скоково на Ершово и вдоль дороги Звенигород – Давыдовское.¹³

6.12.41 г. на правом фланге 5 А части 144 сд, 108 сд, 37 сбр и 43 сбр перешли в наступление одновременно с войсками 16 А (захвачены Захарово, Абушково, Юрьево). Немцами оставлены Ларюшино и Палицы.

7.12.41 г. 449 сп отбил Синьково, но в целом наши воска смогли продвинуться только на 3-4 км.

9.12.41 г. Сопротивление противника возросло, наступление остановилось на рубеже Борисово, Ершово, Скоково.

Командованием 5 А принято решение прорвать оборону противника в центральной части фронта, нанести удар в северо-западном направлении и выйти к коммуникациям и в тыл истринской группировки противника. Удар планировалось нанести силами четырёх дивизий (19 сд, 329 сд, 50 сд и 336 сд) с рубежа Рязань – Никифоровское – Васильевское.

11.12.41 г. С утра стремительным броском части 144 сд прорвали оборону врага на рубеже Ершово – Скоково, овладев Ершово, а к вечеру 785 сп выбил немцев из Фуньково. Соседи по правому флангу (108 сд и 37 сбр) захватили опорные пункты в Борисово и Ивановском. 19 сд (ком-р п-к А.И. Утвенко), находящаяся на левом фланге 144 сд, захватила Колюбакино и подошла к Локотне.

Части 19 сд, 329 сд и 50 сд после короткой артиллерийской подготовки по льду форсировали Москву-реку и атаковали противника на северном берегу, продвигаясь в направлении на Колюбакино.

¹¹ Н. Митронов, А. Перегонцев. В боях у Кубинки // Одинцово. Время и люди. М. 1997. С.98.

¹² Воинское звание ген. л-т присвоено Л.А. Говорову 09.11.1941 г.

¹³ И.Г. Драган. Виленская Краснознаменная. М. 1977.

12.12.41 г. Опасаясь выхода главных сил 5 А к озеру Тростенскому и полного окружения своей группировки, генерал Гёпнер начал отвод войск. 144 сд освободила Скоково и Носово. 87 пд немцев получила приказ оставить Сурьмино.¹⁴

13.12.41 г. В целях дальнейшего развития успеха в прорыв введён 2 гв. кавалерийский корпус (ком-р. ген. Л.М. Доватор). По льду форсировав р. Москву, части корпуса вышли в тыл немецких войск в полосе действий 5 А и 16 А.

14.12.41 г. Освобождены Устье и Каринское.

15.12. 41 г. Выбиты немцы из Сосунихи, Ивашково, Дьяконово, Сурмино, Хаустово, Локотни. В ходе этих боёв противник потерял до тысячи солдат, 30 танков и более 100 автомашин.

16.12.41 г. 144 сд выбила немцев из Дяденьково и Андрияново и закрепила там.

19.12.41 г. К исходу дня передовые части 5 А вышли на восточную и южную окраины г. Руза.

В ходе ожесточённых боёв в полосе обороны 5 армии приняли активное участие и отличились многие части и соединения. Отдельного и подробного повествования заслуживают гвардейские миномётчики из 5-го отдельного гвардейского миномётного дивизиона (5 ОГМД) под командованием капитана Ф.Ф. Терешонка и переброшенные на участок обороны под Звенигородом 1-й и 16-й ОГМД. За эти сражения командир дивизиона и командиры батарей будут награждены орденами Красного Знамени, четыре человека получат ордена Красной Звезды, 16 военнослужащих – медали «За отвагу» и «За боевые заслуги». Следует вспомнить и бойцов 23 Звенигородского истребительного батальона, боровшегося с диверсантами и парашютистами противника, а также партизан и подпольщиков района. Их вклад в общее дело разгрома врага значителен. Особого уважения заслуживают военные медики, поставившие на ноги и вернувшие в строй тысячи раненых бойцов и командиров. В разное время на территории современного Одинцовского района дислоцировались следующие военно-медицинские части: в Звенигороде – 49 ППГ¹⁵, 470 ППГ, 661 ППГ, 845 ИГ¹⁶, 1859 ЭГ¹⁷; в с. Большие Вязёмы – 33 ГЛР¹⁸, 654 ППГ, 466 ППГ, 470 ППГ; в Вырубово – 175 ППГ, 470 ППГ; в Перхушково – 105 ППГ, 470 ППГ, 654 ППГ и др.

В условиях господства вражеской авиации в небе, особые заслуги принадлежат советским лётчикам и частям ПВО. Многие из них пали героической смертью на полях сражений.

Всем героическим защитникам Москвы - павшим и живым - низкий поклон и вечное уважение. Слава вам!

А.В. Лазукин,
руководитель отдела археологии
Звенигородского историко-архитектурного
и художественного музея,
старший научный сотрудник

¹⁴ И. Михалёв, Л. Четвериков, А. фон Хассель, А. Мерроу. Бои под Звенигородом осенью-зимой 1941 года. М. 2011. С.54.

¹⁵ Полевой подвижной госпиталь.

¹⁶ Инфекционный госпиталь.

¹⁷ Эвакуационный госпиталь.

¹⁸ Госпиталь легкораненых.

Приложение 1

Состав 5А Западного фронта

(к 01.10.1941 г.)

1. 32-я Краснознамённая Дальневосточная стрелковая дивизия (ком-р – п-к Полосухин В.И.; комиссар – Мартынов Г.М.).
 - а) 17-й стрелковый полк
 - б) 322-й стрелковый полк
 - в) 113-й стрелковый полк
2. Батальон курсантов Военно-политического училища им. Ленина (600 чел.).
3. 230-й стрелковый запасной полк.
4. 127-й стрелковый запасной полк.
5. 36-й мотоциклетный полк.
6. Три дивизиона гвардейских миномётов БМ-13 («Катюш»).
7. 121-й ПАП¹⁹.
8. 316-й ПАП.
9. 367-й ПАП.
10. 408-й ПАП.
11. 421-й ПАП.
12. 509-й ПАП.
13. 572-й ПАП.
14. 133-й ЛАП²⁰ (ком-р – капитан Зеленов В.А.).
15. 305-й отдельный пулемётно-артиллерийский батальон.
16. 467-й отдельный сапёрный батальон.
17. Можайский истребительный батальон.
18. Три огнемётные роты.
19. Отдельная танковая рота.
20. 18-я танковая бригада.
21. 19-я танковая бригада.
22. 20-я танковая бригада.

¹⁹ Противотанковый артиллерийский полк.

²⁰ Лёгкий артиллерийский полк.

Приложение 2

**Приказ командующего войсками
Западного фронта № 075
от 8 декабря 1941 г.
о широком использовании в системе
обороны огневых заграждений**



**ПРИКАЗ
ВОЙСКАМ ЗАПАДНОГО ФРОНТА**

Содержание:

О широком использовании в системе обороны огневых заграждений²¹.

№ 075

8 декабря 1941 г.

Действующая армия

1. В боях с германскими захватчиками существенную боевую пользу принесли огневые валы, поля из бутылок с горючей смесью и фугасные огнеметы.

Введенный 3.12.41 в действие огневой вал на фронте 5 армии горел в течение 4 часов, высота пламени достигала 2-3 метров, а местами 4-5 метров. Танки противника вынуждены были изменить боевой курс и двигаться вдоль фронта обороны, подставив под огонь ПТО наиболее уязвимую (боковую) часть, в результате чего артиллерией и противотанковыми ружьями, бутылками и огнеметами перед валом было уничтожено до 20 танков противника.

2. Заграждения, устроенные из бутылок с горючей жидкостью, задержали движение танков противника, а часть из них на этих полях загорелась. Всего бутылочных полей на фронте 5 армии было устроено 15 с общим расходом бутылок до 70 000 штук.

3. В районе Дютюково и Акулово с большим боевым эффектом были использованы фугасные огнеметы, которыми уничтожено четыре танка и до роты автоматчиков. Огнем фугасных огнеметов не только была отражена атака про-

тивника, но последний в панике бежал, оставив на поле боя оружие, снаряжение и много обожженных трупов.

Все эти примеры показывают, что при тактически грамотном размещении огневых валов, бутылочных полей и огнеметов последние являются могучим и эффективным средством уничтожения живой силы и техники врага.

ПРИКАЗЫВАЮ

1. Командирам войсковых соединений и частей в системе организации обороны широко использовать огневые заграждения в виде валов и бутылочных полей.

2. Для устройства огневых валов использовать местные материалы: солому, хворост, дрова, торф, постройки и т.д. Валами перехватывать основные танкоопасные направления, закрывать входы и выходы из населенных пунктов.

3. Фронт огневого вала должен быть не менее одного километра, фланги вала должны упираться в естественные препятствия. Поджог вала производить бутылками «КС», звездочками огнеметов по сигналу общевойскового командира специально выделенными командами.

4. Бутылочные поля создавать в общей системе инженерно-противотанковых препятствий.

Размеры поля: глубина - 15-20 метров, по фронту - 500-900 метров, бутылки размещать в шахматном порядке. Также практиковать устройство бутылочных полей в сочетании с минными полями.

5. Начальнику управления тыла фронта обеспечить войска необходимым количеством горючего (нефти, керосина, бензина).

6. Начальнику химической службы фронта составить и преподать войскам инструкцию по устройству огневых валов и полей из бутылок.

7. Приказ передать по телеграфу.

**КОМАНДУЮЩИЙ ВОЙСКАМИ
ЗАПАДНОГО ФРОНТА
ГЕНЕРАЛ АРМИИ
/ЖУКОВ/**

**ЧЛЕН ВОЕННОГО СОВЕТА
ЗАПАДНОГО ФРОНТА
/БУЛГАНИН/**

**ЗА НАЧАЛЬНИКА ШТАБА ЗАПФРОНТА
КОМБРИГ
/ГОЛУШКЕВИЧ/**

²¹ ЦАМО, ф. 208, оп. 2524, д. 10, л. 201-203

Список сокращений

А – Армия
 ап – артиллерийский полк
 бат – батальон
 гап – гаубично-артиллерийский полк
 гв – гвардейский
 ген. – генерал
 глр – госпиталь легкораненых.
 иг – инфекционный госпиталь.
 кк – кавалерийский корпус
 к-н – капитан
 ком-р – командир
 л-т – лейтенант
 мл. л-т – младший лейтенант
 м-р – майор
 мсп – мотострелковый полк
 нач. штаба – начальник штаба
 осбр – отдельная стрелковая бригада
 пд – пехотная дивизия
 п-к – полковник
 п/п-к – подполковник
 пп – пехотный полк
 ппг – полевой подвижной госпиталь.
 РС – реактивный снаряд
 тбр – танковая бригада
 сбр – стрелковая бригада
 сд – стрелковая дивизия
 ск – стрелковый корпус
 ст. л-т – старший лейтенант
 сп – стрелковый полк
 эг – эвакуационный госпиталь

Библиография и архивные документы

1. Архивные документы ЦАМО РФ. Фонд 5 А (Ф.460), фонд 144 сд (Ф.1370).
2. Биричев И.И. В битве за Москву. М. 1974.
3. Болдырев М.И., Валентинов А.В., Перминов Г.Н., Свиридов А.М. Они сражались под Москвой. М. 2001.
4. Вахрушев А.М. Зори Бородина. М. 1992.
5. Дмитриев Д.М., Якубов В.Е. Боевой опыт химических войск и химической службы в Великой Отечественной войне (1941-1945). М. 1989.
6. Драган И.Г. Виленская Краснознаменная. М. 1977.
7. Михалёв И, Четвериков Л., А. фон Хассель, Мерроу А. Бои под Звенигородом осенью-зимой 1941 года. М. 2011.
8. Разгром немецких войск под Москвой. Под редакцией Б.М. Шапошникова. М. 1943. (Московская операция Западного фронта 18.11.41 – 31.01.42).
9. Рубан. Н.А. За нами Москва (к 40-й годовщине разгрома немцев под Москвой). 08.1981 г. Машинописный текст из архива Рубана К.Н. Отрывки текста опубликованы в «Звенигородских ведомостях» 2009 г. № 30, 33, 43.
10. Одинцовская земля. М. 1994.
11. Одинцово. Время и люди. М. 1997.
12. Сурченко А.И. Бои юго-западнее Звенигорода // Военно-исторический журнал. № 12. 1962.



**ОПИСАНИЕ ВОИНСКИХ ПАМЯТНИКОВ
И МЕМОРИАЛОВ**

Сельское поселение БАРВИХИНСКОЕ

На территории сельского поселения находится 10 памятников воинской славы.

Из них:

- 4 воинских захоронения;
- 6 памятников-обелисков погибшим землякам.

Телефон администрации:
8-495-635-84-81.

Дер. Барвиха

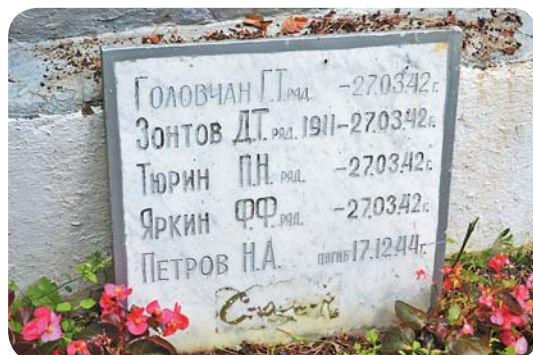
Памятник на братской могиле воинов Советской Армии.

Расположен: д. Барвиха, ДСК «Новь», возле участка № 114 (50 м от КПП №2).

Памятник установлен в 1957 г., автор памятника – Ваннер. Категория охраны – местная. Постановление главы администрации сельского поселения Барвихинское от 27.10.2006 г № 651.

Проезд: от Белорусского вокзала эл. поездом «Москва Белорусская – Усово» до пл. Раздоры, далее пешком.

GPS – N 55°44.275'
E 037°17.019'



Пос. Барвиха

Памятник-обелиск погибшим землякам

Расположен: пос. Барвиха, д.40.

Автор памятника неизвестен. Категория охраны – местная. Постановление главы администрации сельского поселения Барвихинское от 27.10.2006 г. № 651.

Проезд: от Белорусского вокзала эл. поездом до ст. Одинцово, далее автобус № 37 до ост с/х «Барвиха».

GPS – N 55°44.451'
E 037°16.582'

Пос. Барвиха

Памятник-obelisk погибшим сотрудникам санатория «Барвиха»


Расположен: пос. Барвиха, д.39 у КЦ «Барвиха».

Памятник установлен в 1965 г., автор памятника - архитектурная строительная мастерская при Управлении делами Президента РФ. Категория охраны – местная. Постановление главы администрации сельского поселения Барвихинское от 27.10.2006 г. № 651.

Проезд: от Белорусского вокзала эл. поездом до ст. Одинцово, далее автобус № 37 до остановки «Ясли».

GPS – N 55°43.458'
E 037°16.458'

Дополнительная информация:
Перенесен на новое место в 2003 г.



Сан. Барвиха

Захоронения воинов Советской Армии, умерших от ран в госпиталях № 2963, № 4603.

Расположены: сан. Барвиха, 7 км Подушкинского шоссе.

Памятник установлен в 1968 г., автор памятника неизвестен. Категория охраны – региональная. Постановление Правительства Московской области от 15.03.2002 г. №84/9.

Проезд: от Белорусского вокзала эл. поездом до ст. Одинцово, далее автобус № 37 до остановки с/х «Барвиха».

GPS – N 55°43.361'
E 037°15.694'

Дополнительная информация:
Посещение захоронений производится по согласованию с руководством санатория.

В настоящее время производится реконструкция воинского кладбища.



Ст. Барвиха

Одинокая могила летчика Советской Армии мл. лейтенанта Кулакова Сергея Петровича.

Расположена: ст. Барвиха, 8 км Подушкинского шоссе,
рядом с ж/д переездом.

Памятник установлен в 1948 г.,
автор памятника неизвестен.
Категория охраны – региональная.
Постановление Правительства Московской
области от 15.03.2002 г. №84/9

Проезд: от Белорусского вокзала
эл. поездом до ст. Одинцово, далее автобус
№ 37 до ост. платф. Барвиха.

GPS – N 55°44.258'
E 037°16.168'



Дачное хозяйство «Жуковка»

Памятник на братской могиле воинов Советской Армии.

Расположен: дачное хозяйство «Жуковка», в лесном массиве.


Автор памятника неизвестен.


Категория охраны – местная. Постановление главы администрации сельского
поселения Барвихинское от 27.10.2006 г № 651.



Проезд:
от Белорусского
вокзала эл. поез-
дом «Москва
Белорусская –
Усово» до
ст. Ильинское.

GPS – N 55°44.388'
E 037°14.087'





Д. Жуковка

Памятник-обелиск погибшим землякам.

Расположен: д. Жуковка.

30

Памятник установлен в 1954 г., автор памятника неизвестен. Категория охраны – местная. Постановление главы администрации сельского поселения Барвихинское от 27.10.2006 г. № 651.

Проезд: от Белорусского вокзала эл. поездом до ст. Одинцово, далее автобус № 37 до ост. Жуковка.

GPS – N 55°44.171'
E 037°14.957'



Д. Рождественно

Памятник-обелиск погибшим землякам

Расположен: д. Рождественно, напротив углового участка № 20 (недалеко от пруда).

Автор памятника неизвестен. Категория охраны – местная.

Постановление главы администрации сельского поселения Барвихинское от 27.10.2006 г № 651.

Проезд: от Белорусского вокзала эл. поездом до ст. Одинцово, далее автобус № 37 до остановки Дорожный дом, далее пешком до д. Рождественно.

GPS – N 55°43.006'
E 037°16.369'

31

Д. Усово

Памятник-обелиск погибшим землякам

Расположен: д. Усово, на Рублево-Успенском шоссе, 50 м восточнее железнодорожной станции.

Памятник установлен в 1957 г., автор памятника неизвестен.
Категория охраны – региональная. Постановление Правительства Московской области от 15.03.2002 г. №84/9.

Проезд: от Белорусского вокзала эл. поездом «Москва Белорусская – Усово» до пл. Усово.

GPS – N 55°43.759'
E 037°12.498'



Д. Шульгино

Памятник-обелиск погибшим землякам

Расположен: д. Шульгино, на въезде в поселок.

Памятник установлен в 1978 г., автор памятника неизвестен.
Категория охраны – местная.
Постановление главы администрации сельского поселения Барвихинское от 27.10.2006 г № 651.

Проезд: от Белорусского вокзала эл. поездом до ст. Одинцово, далее автобус № 37 до остановки с/х «Барвиха», далее пешком до д. Шульгино.

GPS – N 55°43.591'
E 037°17.438'



Городское поселение БОЛЬШИЕ ВЯЗЕМЫ

На территории городского поселения находится 9 памятников воинской славы. Из них:

- 4 воинских захоронения;
- 2 памятника-обелиска погибшим землякам;
- 2 памятных знака, мемориальных доски;
- 1 мемориальный сквер.

Телефон администрации: 8-495-598-23-37.

С. Большие Вяземы

Памятник на братской могиле воинов Советской Армии.

Расположен: с. Большие Вяземы (у школы).

Памятник установлен в 1953 г., автор памятника неизвестен. Категория охраны – региональная. Постановление Правительства Московской области от 15.03.2002 г. №84/9.

Проезд: от Белорусского вокзала эл. поездом до ст. Голицыно, далее автобус № 38 до ост. «Институт», пешком к средней школе.

GPS – N 55°37.679'
E 036°59.977'



Гурьев Михаил Михайлович
Зубков Николай Иванович
Потапов Семен Алексеевич
Нечеркин Георгий Афанасьевич
Патлов Михаил Николаевич
Синельников Александр Васильевич
Сергиевский Андрей Степанович
Селезнев Григорий Васильевич
Троцкий Михаил Александрович
Кривонос Александр Логвинович
Ребенок Дмитрий Александрович

Перов Николай Георгиевич
Аскеров Сайфулла Аскерович
Анисов Семен Яковлевич
Бганин Петр Ильич
Дятель Степан Григорьевич
Зинатулин Таин
Иванов Сергей Родионович
Корсакович Петр Станиславович
Ларин Петр Александрович
Лисичкин Иван Игнатьевич

С. Большие Вяземы

Памятник– постамент в честь пребывания в 1941 г. в Вяземах Героя Советского Союза Зои Космодемьянской.

Расположен: с. Большие Вяземы, на территории Большевяземской гимназии.

Памятник установлен в 1957 г., автор памятника – Назаров Н.Ф. Категория охраны – местная. Постановление главы администрации городского поселения Большие Вяземы от 25.10.2006 г № 240.

Проезд: от Белорусского вокзала эл. поездом до ст. Голицыно, далее автобус № 38 до ост. «Институт», пешком к средней школе.

GPS – N 55°37.703'
E 036°59.933'



Здесь на земле Большие - Вяземского сельсовета 4^{ое} ноября 1941 года следуя с группой комсомольцев добровольцев за линию фронта Западного направления в доме №42 по Петровскому шоссе останавливалась на ночлег юная партизанка Зоя Космодемьянская.
Пионерской дружине БВяземской школы XI 1947г. присвоено имя Героя Советского Союза Зои Космодемьянской.



С. Большие Вяземы

Мемориальная доска Герою Советского Союза А.М. Молчанову

Расположена: с. Большие Вяземы, на здании Большевяземской гимназии.

Проезд: от Белорусского вокзала эл. поездом до ст. Голицыно, далее автобус № 38 до ост. «Институт», пешком к средней школе.

GPS – N 55°37.716'
E 036°59.921'

*«Герой
Советского Союза
Молчанов
Алексей Михайлович
учился в
Большевяземской школе
с 1932 по 1939 год».*



С. Большие Вяземы

Памятник на братской могиле воинов Советской Армии.

Расположен: с. Большие Вяземы, кладбище (на въезде, сектор А).

Памятник установлен в 1957 г., автор памятника неизвестен.

Категория охраны – региональная.

Постановление Правительства Московской области от 15.03.2002 г. №84/9.

Проезд: от Белорусского вокзала эл. поездом до ст. Голицыно, далее автобус № 38 до ост. «Сельское кладбище».

GPS – N 55°38.221'
E 037°00.154'



С. Большие Вяземы

Памятник на братской могиле воинов Советской Армии.

Расположен: с. Большие Вяземы, кладбище (3-я линия у оврага).

Памятник установлен в 1941 г., реконструирован, автор памятника неизвестен. Категория охраны – региональная. Постановление Правительства Московской области от 15.03.2002 г. №84/9.

Проезд: от Белорусского вокзала эл. поездом до ст. Голицыно, далее автобус № 38 до ост. «Сельское кладбище».

GPS – N 55°38.166'
E 037°00.043'



С. Большие Вяземы


Памятник на братской могиле воинов Советской Армии.

Расположен: с. Большие Вяземы, кладбище (сектор Д, 4-я аллея у оврага).

Памятник установлен в 1968 г., реконструирован, автор памятника неизвестен. Категория охраны – местная. Постановление главы администрации городского поселения Большие Вяземы от 25.10.2006 г № 240.

Проезд: от Белорусского вокзала эл. поездом до ст. Голицыно, далее автобус № 38 до ост. «Сельское кладбище».

GPS – N 55°38.181'
E 037°00.005'



С. Большие Вяземы


Памятник–obelisk погибшим землякам с. Большие и Малые Вяземы, д.Шараповка, ВНИИФ.

Расположен: с. Большие Вяземы, у Можайского шоссе.

Памятник установлен 9 мая 1967 г. автор памятника – Назаров Н.Ф. Категория охраны – местная. Постановление главы администрации городского поселения Большие Вяземы от 25.10.2006 г № 240.

Проезд: от Белорусского вокзала эл. поездом до ст. Голицыно, далее автобус № 38 до ост. «Институт».

GPS – N 55°37.775'
E 036°59.774'



С. Большие Вяземы

Мемориальный сквер «ПАРК ПОБЕДЫ».

Расположен: с. Большие Вяземы, ул. Институт, д. 6, возле Музея-заповедника им. А.С. Пушкина.

Заложен в честь 65-летия Победы в Великой Отечественной войне.

Проезд: от Белорусского вокзала эл. поездом до ст. Голицыно, далее автобус № 38 до ост. «Институт».

GPS – N 55°37.683'
E 036°59.680'

заложен по инициативе:Музея-заповедника А.С.Пушкина
Администрации и Совета Депутатов г.п. Большие Вязёмы
При участии:
Министерства культуры Московской области,
Комитета по охране природы Администрации Одинцовского района



С. Малые Вяземы

Памятник-постамент воспитанникам аэроклуба Метростроя, погибшим во время Великой Отечественной войны.

Расположен: с. Малые Вяземы, ул. Городок-17, д. 20 а, на территории Маловяземской средней общеобразовательной школы.

Автор памятника неизвестен.

Категория охраны – местная. Постановление главы администрации городского поселения Большие Вяземы от 25.10.2006 г № 240.

Проезд: от Белорусского вокзала эл. поездом до ст. Голицыно, далее автобус № 38 или маршрутное такси 38, 38А.

GPS – N 55°38.167'
E 037°01.166'



Городское поселение ГОЛИЦЫНО

На территории городского поселения находится 5 памятников воинской славы. Из них:

- 2 воинских захоронения;
- 2 памятника-обелиска погибшим землякам;
- 1 мемориальная доска.

Телефон администрации: 8-495-598-22-70.

Г. Голицыно

Памятник-обелиск погибшим землякам.

Расположен: г. Голицыно, проспект Коммунистический, д.13.



Памятник установлен в мае 1985 г., авторы памятника – Кривицкий В.Н., Кривицкий И.В., Осипов Н.И., Романенко В.П. Категория охраны – региональная. Постановление Правительства Московской области от 15.03.2002 г. №84/9.

Проезд: от Белорусского вокзала эл. поездом до ст. Голицыно, далее пешком.

GPS – N 55°36.766'
E 036°59.298'

Дополнительная информация: сооружено в честь 40-летия Победы на средства жителей и предприятий пос. Голицыно.



Г. Голицыно

Мемориальная доска. Эвакогоспиталь № 5340.

Расположена: г. Голицыно, проспект Коммунистический, д.22, на здании Голицынского отдела МО БТИ.

Проезд: от Белорусского вокзала эл. поездом до ст. Голицыно, далее пешком

GPS – N 55°36.574'
E 036°59.300'



Д. Кобяково

Памятник-обелиск погибшим землякам.

Памятный знак «Женщинам-труженицам».

Расположены: д. Кобяково, ул. Центральная, на границе участков домов №35 и №37.

Памятник установлен в мае 1979 г., авторы памятника – Кобылин М.Ф., Семенов А.Ф., Железнов В.Ф.

Категория охраны – местная. Постановление главы администрации городского поселения Голицыно от 01.11.2006 г № 483.

Проезд: от Белорусского вокзала эл. поездом до ст. Голицыно, далее автобус № 26 или маршрутное такси № 60 до ост. Кобяково-1.

GPS – N 55°35.649'
E 037°00.405'



Д. Кобяково


Памятник на братской могиле воинов Советской Армии.

Расположен: д. Кобяково, 45 км шоссе Москва-Минск, на кладбище.

Автор памятника неизвестен. Категория охраны – местная. Постановление главы администрации городского поселения Голицыно от 01.11.2006 г № 483.

Проезд: от Белорусского вокзала эл. поездом до ст. Голицыно, далее автобус № 26, 35 до ост. Минское шоссе.

GPS – N 55°36.151'
E 037°00.051'



С. Сидоровское


Памятник на братской могиле воинов Советской Армии.

Расположен: с. Сидоровское, слева от въезда на территорию бывшего детского сада № 67 КГБ (43 км Минского шоссе, 400 м от дороги).

Памятник установлен в 1960 г., автор памятника неизвестен. Категория охраны – региональная. Постановление Правительства Московской области от 15.03.2002 г. №84/9.

Проезд: от Белорусского вокзала эл. поездом до ст. Голицыно, далее автобус № 35 до ост. Сидоровское.

GPS – N 55°35.980'
E 037°01.666'



Сельское поселение ГОРСКОЕ

На территории сельского поселения находится 4 памятника-обелиска погибшим землякам.

Телефоны администрации: 8-495-598-10-79, 8-495-598-12-75.

Д. Большое Сареево

**Памятник-обелиск
погибшим землякам.**

Расположен: д. Большое Сареево.

Памятник установлен в 1969 г.,
автор памятника – Побединский А. Н.
Категория охраны – местная.

Постановление главы администрации сельского поселения Горское от 26.05.04 г № 270.

Проезд: от Белорусского вокзала эл. поездом до ст. Одинцово, далее автобус № 36 до ост. Б. Сареево.

GPS – N 55°42.772'
E 037°11.101'



Пос. Горки-2

Памятник-обелиск погибшим землякам.

Расположен: пос. Горки-2.

Памятник установлен в 2012 г.
Категория охраны – местная.



Проезд: от Белорусского вокзала эл. поездом до ст. Одинцово, далее автобус № 36 до ост. Горки-2.

GPS – N 55°43.480'
E 037°09.598'



Д. Знаменское

**Монумент и мавзолей
в память о погибших
земляках.**

Расположен: д. Знаменское.

Памятник установлен в 1967 г. Авторы памятника – инженер-полковник Гудков В.А, архитектор Милославов Ю.К. Категория охраны – местная. Постановление главы администрации сельского поселения Горское от 26.05.04 г № 270.

Проезд: от Белорусского вокзала эл. поездом до



ст. Одинцово, далее автобус № 36 до ост. Знаменское.

GPS – N 55°44.180'
E 037°09.125'

Дополнительная информация: сооружен на трудовые сбережения полковника Гудкова Василия Автомоновича, под его руководством и при содействии ряда промышленных предприятий, учреждений, воинских частей, Высшего художественно-промышленного училища Москвы и Московской области.



Д. Лайково

Памятник-обелиск погибшим землякам.

Расположен: д. Лайково, рядом с погостом и территорией Казанского храма (недалеко от пруда).

Памятник установлен 9 мая 1995 г.
Автор памятника – скульптор-дизайнер Бекетов Николай Петрович.
Категория охраны – местная. Постановление главы администрации сельского поселения Горское от 26.05.04 г № 270.

Проезд: от Белорусского вокзала эл. поездом до ст. Одинцово, далее автобус № 36 до ост. Лайково, далее пешком до храма.

GPS – N 55°41.884'
E 037°12.273'



Сельское поселение ЕРШОВСКОЕ

На территории сельского поселения находится 24 памятника воинской славы. Из них:

- 15 воинских захоронений;
- 4 памятника-обелиска павшим землякам;
- 5 памятных знаков.

Телефон администрации: 8-495-597-50-62.

С. Аксиньино

Братская могила и памятник-обелиск погибшим землякам.

Расположены: с. Аксиньино, у храма.

Памятник установлен в 1968 г., реконструкция – 1999 г.
Автор памятника – Галкин А.Е., староста села Аксиньино; литейщики Юркевич Ю. и Мухаметин П.
Категория охраны – местная. Постановление главы администрации сельского поселения Ершовское от 31.10.2006 г № 481.



Проезд: от Белорусского вокзала эл. поездом до ст. Одинцово, далее автобус № 54 до с. Аксиньино.

GPS – N 55°44.230'
E 036°58.667'

Дополнительная информация:

перезахороненные у мемориала останки 3-х неизвестных советских солдат обнаружены поисковым отрядом в с. Аксиньино (1 чел.) и д. Дунино (2 чел.).



С. Аксиньино

Памятник воинам 5 Армии и бойцам народного ополчения «РУБЕЖ 1941».

Расположен: с. Аксиньино, у сельского кладбища, развилка дорог на с. Аксиньино и д. Палицы.

Памятник установлен в 2011 г., автор памятника неизвестен. Категория охраны – местная.

Проезд: от Белорусского вокзала эл. поездом до ст. Одинцово, далее автобус № 54 до с. Аксиньино, далее пешком до кладбища.

GPS – N 55°44.390'
E 036°59.431'

Дополнительная информация:

на высотах в районе села Аксиньино в ноябре-декабре 1941 года решалась судьба Москвы, судьба России. Ценой неимоверных усилий воинов 5 Армии и народного ополчения города Москвы враг был разбит. Отсюда 5 декабря 1941 года началось победоносное наступление Красной Армии.





С. Ершово


**Памятник на братской могиле воинов Советской Армии.
Мемориальные плиты с именами погибших земляков.**

Расположен: с. Ершово, на территории храма Живоначальной Троицы.

Памятник установлен в 1953 г., реконструирован в 2005 году.
Архитектор – Лисицын М.В.

Категория охраны – региональная. Постановление Правительства Московской области от 15.03.2002 г. №84/9.

56



Проезд: от Белорусского вокзала эл. поездом до ст. Звенигород, далее автобус № 25 до с. Ершово.

GPS – N 55°46.163'
E 036°51.550'

Дополнительная информация: по заказу главы Ершовского сельского поселения Бабурин В.В. работы выполнены фирмой «Яркамень». Руководитель фирмы Фокин А.В. Монтаж гранитных элементов Чекарев Ю.А., Гронский А.Н., Абдуллаев У.Г. Посещение мемориала - в часы работы храма.



57

С. Ершово

Памятные доски с именами погибших при обороне Москвы и местных жителей, не вернувшихся с фронтов Великой Отечественной войны.

Расположены: с. Ершово, придел церкви Живоначальной Троицы. Из Ноты народного комиссара иностранных дел тов. В.М. Молотова от 6 января 1942 года: «В деревне Ершово Звенигородского района Московской области немцы при оставлении деревни загнали в церковь около 100 местных жителей и раненых красноармейцев, заперли их, после чего церковь взорвали...».

В 1999 году церковь заново была отстроена и освящена как храм-памятник воинам 5-й Армии и местным жителям. В одном из приделов церкви установлены памятные доски.

Проезд: от Белорусского вокзала эл. поездом до ст. Звенигород, далее автобус № 25 до с. Ершово.

GPS – N 55°46.163'
E 036°51.550'



С. Ершово

Мемориал «Слава российскому солдату».

Расположен: с. Ершово, д. 8а, перед зданием МБУК «КДЦ» и администрацией.

Памятник установлен в 2012г.
Категория охраны – местная.

Памятник состоит из трех стел: посвященной событиям 1812 года, памяти павших в Великую Отечественную войну, воинам-интернационалистам, исполнившим свой долг в мирные послевоенные годы.

Проезд: от Белорусского вокзала эл. поездом до ст. Звенигород, далее автобус № 25 до с. Ершово.

GPS – N 55°45.615'
E 036°51.493'



Дополнительная информация:

В ноябре-декабре 1941 года на этом месте проходил последний рубеж обороны Москвы на Звенигородском направлении.



С. Ершово

Бюст Героя Советского Союза В.В. Фабричнова.

Расположен: с. Ершово, д. ба, на территории Ершовской средней общеобразовательной школы им. Фабричнова.

Памятник установлен в 2012г.
Категория охраны – местная.

Проезд: от Белорусского вокзала эл. поездом до ст. Звенигород, далее автобус № 25 до с. Ершово, далее пешком до школы.

GPS – N 55°45.695'
E 036°51.269'

Дополнительная информация:

Василий Васильевич Фабричнов - уроженец деревни Сурмино поселения Ершовское.



ЛОП «Ершово»

Памятник на братской могиле воинов Советской Армии.

Расположен: ЛОП «Ершово», на территории дома отдыха.

Памятник установлен в июле 1953г. Авторы памятника – «ОргстройНИИпроект» г. Москва. Категория охраны – региональная. Постановление Правительства Московской области от 15.03.2002 г. №84/9.

Проезд: от Белорусского вокзала эл. поездом до ст. Звенигород, далее автобус № 25 до с. Ершово, далее пешком.

GPS – N 55°45.907'
E 036°52.230'



Д. Иглово

Памятник на братской могиле воинов Советской Армии.

Расположен: д. Иглово.

Памятник установлен в сентябре 1956 г., реконструирован в 2009 году по заказу главы сельского поселения Ершовское Бабурина В.В.

Автор памятника – скульптор Лавинский.

Категория охраны – региональная. Постановление Правительства Московской области от 15.03.2002 г. №84/9.

Проезд: от Белорусского вокзала эл. поездом до ст. Звенигород, далее автобус № 23 до д. Иглово.

GPS – N 55°47.026'

E 036°40.030'



С. Каринское

Памятник на братской могиле воинов Советской Армии. Мемориальные плиты с именами погибших земляков.

Расположен: с. Каринское.

Памятник установлен в августе 1956 г., реконструирован в 2009 году по заказу главы сельского поселения Ершовское Бабурина В.В.

Автор памятника – скульптор Лавинский.


Категория охраны – региональная. Постановление Правительства Московской области от 15.03.2002 г. №84/9.

Проезд: от Белорусского вокзала эл. поездом до ст. Звенигород, далее автобус № 23 до с. Каринское.



GPS – N 55°42.482'
E 036°41.659'

Дополнительная информация:
в мемориал перенесена братская могила из д. Покровское, перезахоронены останки советских солдат, обнаруженные поисковыми отрядами.



С. Каринское

Памятный знак - гвардейский миномет БМ-13 «Катюша».



Расположен: с. Каринское, поворот с шоссе Локотня-Каринское на д. Андреевское.

Памятник установлен в 1993 г. Автор памятника – генерал Анашкин И.Н. Категория охраны – местная. Постановление главы администрации сельского поселения Ершовское от 31.10.2006 г № 481.

Проезд: от Белорусского вокзала эл. поездом до ст. Звенигород, далее автобус № 23 до с. Каринское.

GPS – N 55°42.549'
E 036°40.965'

Дополнительная информация:
«В ночь с 24 на 25 октября 1941 года произведен первый залп «Катюши» на Рузском направлении в битве под Москвой 5-ым отдельным гвардейским минометным дивизионом». Памятник восстановлен по инициативе администрации Каринского сельского округа «Центром ветеранов силовых и правоохранительных ведомств». Декабрь 2002 года.





С. Козино

Памятник на братской могиле воинов Советской Армии. Мемориальные плиты с именами погибших земляков.

Расположен: с. Козино.

66

Памятник установлен в 1971 г.
Авторы памятника – Башмаков В.В., Земнухов В.В.
Категория охраны – местная.
Постановление главы администрации сельского поселения Ершовское от 31.10.2006 г № 481.

Проезд: от Белорусского вокзала эл. поездом до ст. Одинцово, далее автобус № 54 до д. Козино, далее пешком.

GPS – N 55°43.889'
E 036°55.296'

Д. Кораллово

Памятник на братской могиле воинов Советской Армии.

Расположен: д. Кораллово,
на территории лицея-интерната «Подмосковный».

Памятник установлен в июне 1953 г., реконструирован в 2005 г.,
архитектор Лисицын М.В.
Категория охраны – региональная. Постановление Правительства Московской области от 15.03.2002 г. №84/9.

Проезд: от Белорусского вокзала эл. поездом до ст. Звенигород, далее автобус № 25 до ост. «Дом отдыха Кораллово», парк у железнодорожного переезда.

GPS – N 55°46.261'
E 036°48.119'

Дополнительная информация:

свободного доступа к памятнику нет; посещение мемориала - по согласованию с руководством лицея-интерната.

По заказу главы сельского поселения Ершовское Бабурина В.В. работы по реконструкции выполнены фирмой «Яркамень». Руководитель фирмы Фокин А.В. Монтаж гранитных элементов Гелбахиани Г.Ш., Маляренко Я.Г., Можайчиков С.М., Воронин Г.А.



67

Д. Кораллово

Памятный знак на месте гибели Цыбарова Владимира Викторовича.

Расположен: д. Кораллово, на территории лицея-интерната «Подмосковный».

Автор памятника неизвестен.

Проезд: от Белорусского вокзала эл. поездом до ст. Звенигород, далее автобус № 25 до ост. «Дом отдыха Кораллово», далее пешком.

GPS – N 55°45.865'
E 036°47.959'

Дополнительная информация:
имя Владимира Цыбарова увековечено на гранитных плитах братской могилы воинов в д. Кораллово.
Свободного доступа к памятнику нет; посещение памятного знака - по согласованию с руководством лицея-интерната.



Д. Липки

Памятник-обелиск погибшим землякам.

Расположен: д. Липки.

Памятник установлен в 1968 г., авторы памятника – Башмаков В.В., Земнухов В.В. Категория охраны – местная. Постановление главы администрации сельского поселения Ершовское от 31.10.2006 г № 481.

Проезд: от Белорусского вокзала эл. поездом до ст. Одинцово, далее автобус № 54 до д. Синьково, далее пешком до д. Липки.

GPS – N 55°46.241'
E 036°57.016'



С. Локотня

Памятник на братской могиле воинов Советской Армии.

Расположен: с. Локотня, у кладбища, в 100 м от шоссе Локотня-Каринское.

Памятник установлен в августе 1956 г., автор памятника – скульптор Лавинский. Реконструирован в 2009 году по заказу главы сельского поселения Ершовское Бабурина В.В. Категория охраны – региональная. Постановление Правительства Московской области от 15.03.2002 г. №84/9.



Проезд: от Белорусского вокзала эл. поездом до ст. Звенигород, далее автобус № 23 до с. Локотня, в 100 м от шоссе Локотня-Каринское.

GPS – N 55°41.951'
E 036°35.828'

Дополнительная информация:

у мемориала проводились перезахоронения останков советских солдат, погибших в 1941 году, обнаруженных молодежными поисковыми отрядами Одинцовского района.



С. Михайловское

Памятник на братской могиле воинов Советской Армии.

Расположен: с. Михайловское, на территории Михаило-Архангельского храма.

Памятник установлен в сентябре 1956 г., автор памятника – скульптор Лавинский.

Памятник реконструирован в 1994 году коллективом АО «Голицынский автобусный завод».

Категория охраны – региональная. Постановление Правительства Московской области от 15.03.2002 г. №84/9.



Проезд: от Белорусского вокзала эл. поездом до ст. Звенигород, далее автобусы № 23, 51 до с. Михайловское, далее пешком до церкви.

GPS – N 55°39.336'
E 036°37.733'

Дополнительная информация: посещение мемориала в часы работы храма.



С. Михайловское

Одинокая могила летчика – лейтенанта Васильева Б.А.

Расположена: с. Михайловское, на окраине кладбища.

Памятник установлен весной 1999 г., автор памятника – скульптор Лавинский. Категория охраны – местная. Постановление главы администрации сельского поселения Ершовское от 31.10.2006 г № 481.

Проезд: от Белорусского вокзала эл. поездом до ст. Звенигород, далее автобусы № 23, 51 до с. Михайловское.

GPS – N 55°39.658'
E 036°38.043'

Дополнительная информация:

это захоронение весной 1999 г. перенесено сюда из лесного массива за с. Михайловское.



Д. Палицы

Памятник на братской могиле воинов Советской Армии. Мемориальные плиты с именами погибших земляков.

Расположен: д. Палицы, северная опушка леса за деревней, на краю березовой рощи.

Памятник установлен в 1998 г., реставрация в 2006, автор памятника – художник Д. Алексеев. Категория охраны – местная. Постановление главы администрации сельского поселения Ершовское от 31.10.2006 г № 481.

Проезд: от Белорусского вокзала эл. поездом до ст. Одинцово, далее автобус № 54 до с. Аксиньино, далее пешком до д. Палицы.

GPS – N 55°45.474'
E 036°58.694'

Дополнительная информация: у памятника проводились перезахоронения останков советских воинов, погибших в боях 1941 года, обнаруженных поисковыми отрядами.



Д. Палицы

Одиночная могила летчика Аркадия.

Расположена: д. Палицы, лесной массив за территорией СНТ «Поляны».

Памятник установлен в 1957 г., реставрация в 1974.

Автор памятника – Захаров С.И., житель д. Палицы.

Категория охраны – местная. Постановление главы администрации сельского поселения Ершовское от 31.10.2006 г № 481.

Проезд: от Белорусского вокзала эл. поездом до ст. Одинцово, далее автобус № 54 до с. Аксиньино, далее пешком до д. Палицы и СНТ «Поляны».

GPS – N 55°45.567'
E 036°59.106'



Д. Рыбушкино (д. Иваньево)

Памятный знак - 45-мм пушка, установленная на рубеже обороны в честь начала контрнаступления советских войск 6 декабря 1941 г.

Расположен: д. Рыбушкино (Иваньево), 9-й км шоссе Звенигород – Локотня, поворот на д. Иголово.

Памятник установлен в 1985г., автор памятника – неизвестен. Категория охраны – региональная. Постановление Правительства Московской области от 15.03.2002 г. №84/9.

Проезд: от Белорусского вокзала эл. поездом до ст. Звенигород, далее автобус № 23 до ост. д. Рыбушкино.

GPS – N 55°43.027'
E 036°44.295'





С. Саввинская Слобода

Памятник на братской могиле воинов Советской Армии. Мемориальные плиты с именами погибших земляков.

Расположен: с. Саввинская Слобода, на территории храма Николая Чудотворца.

Памятник установлен 19 мая 1979 г., авторы памятника – студенты училища им. Строганова. Реконструирован в 2009 г. Категория охраны – местная.

Постановление главы администрации сельского поселения Ершовское от 31.10.2006 г № 481.

Проезд: от Белорусского вокзала эл. поездом до ст. Звенигород, далее автобус № 23 до с. Саввинская Слобода.

GPS – N 55°43.293'
E 036°48.180'

Дополнительная информация:
у мемориала проводились перезахоронения останков советских воинов, погибших в боях 1941 года, обнаруженных поисковыми отрядами.



Д. Улитино

Памятник на братской могиле воинов Советской Армии.

Расположен: д. Улитино.

Памятник установлен в 1956 г., автор памятника – скульптор Брацун. Реконструирован в 2009 году по заказу главы сельского поселения Ершовское Бабурина В.В. Категория охраны – региональная. Постановление Правительства Московской области от 15.03.2002 г. №84/9.

Проезд: от Белорусского вокзала эл. поездом до ст. Звенигород, далее автобусы № 23, 51 до д. Улитино.

GPS – N 55°40.901'
E 036°39.771'



Д. Фуньково

Памятник работникам Московской городской телефонной сети, павшим в боях в Великую Отечественную войну 1941-45 гг.

Расположен: д. Фуньково, за территорией пансионата «Искра» ОАО МГТС. Автор памятника неизвестен.

Проезд: от Белорусского вокзала эл. поездом до ст. Звенигород, далее автобус № 25 до ост. Городок Фуньково, далее пешком до пансионата «Искра» ОАО МГТС.

GPS – N 55°48.542'
E 036°51.218'



Д. Хаустово

Памятник на братской могиле воинов Советской Армии.

Расположен: д. Хаустово.

Памятник установлен в сентябре 1956 г., автор памятника – скульптор Лавинский. Реконструирован в 2009 году по заказу главы сельского поселения Ершовское Бабурина В.В.

Категория охраны – региональная. Постановление Правительства Московской области от 15.03.2002 г. №84/9.

Проезд: от Белорусского вокзала эл. поездом до ст. Звенигород, далее автобусы № 23 и № 51 до д. Хаустово.

GPS – N 55°44.772'
E 036°37.989'



Сельское поселение ЖАВОРОНКОВСКОЕ

На территории сельского поселения находится 8 памятников воинской славы. Из них:

- 4 воинских захоронения;
- 4 памятника-обелиска погибшим землякам.

Телефон администрации: 8-495-598-06-71.



Пос. Жаворонки

*Памятник на братской могиле
воинов Советской Армии.*

Расположен: пос. Жаворонки,
ул. 4-я Советская, 150 м от железной дороги.

Памятник установлен 9 мая 1949 г.,
автор памятника неизвестен.
Категория охраны – региональная.
Постановление Правительства Московской
области от 15.03.2002 г. №84/9.

Проезд: от Белорусского вокзала эл. поездом
до пл. Жаворонки, далее пешком.

GPS – N 55°38.607'
E 037°05.613'



Пос. Жаворонки

Памятник-обелиск погибшим землякам.

Расположен: пос. Жаворонки,
ул. Лесная, д.20, на территории
Жаворонковской средней
общеобразовательной школы.

Памятник установлен 9 мая 1970 г.,
автор памятника неизвестен.
Категория охраны – местная.
Постановление главы администрации
сельского поселения Жаворонковское
от 10.11.2006 г № 1181.

Проезд: от Белорусского вокзала
эл. поездом до пл. Жаворонки, далее
пешком.

GPS – N 55°38.648'
E 037°06.316'



Д. Зайцево

Памятник-обелиск погибшим землякам.

Расположен: д. Зайцево,
за участком д. № 2, в садовом парке недалеко от пруда.

Памятник установлен 9 мая 1980 г., автор памятника неизвестен.
Категория охраны – местная. Постановление главы администрации сельского поселения Жаворонковское от 10.11.2006 г № 1181.

Проезд: от Белорусского вокзала эл. поездом до ст. Одинцово, далее автобусом № 49 до ост. д. Зайцево, далее пешком.

GPS – N 55°36.896'
E 037°09.917'



Д. Ликино

**Могила неизвестного солдата.
Мемориальные плиты с именами погибших земляков д. Ликино и д. Щедрино.**

Расположены: д. Ликино.

Памятник установлен 9 мая 1949 г., автор памятника неизвестен.
Категория охраны – региональная. Постановление Правительства Московской области от 15.03.2002 г. №84/9.

Проезд: от Белорусского вокзала эл. поездом до ст. Одинцово, далее автобусом № 49 до ост. д. Ликино, далее пешком.

GPS – N 55°37.879'
E 037°07.906'





Д. Осоргино

Памятник-обелиск погибшим землякам.


Расположен: д. Осоргино,
напротив дома № 66.

Памятник установлен
в 1976 г., реставрация –
2005 г.,
автор памятника неизвестен.
Категория охраны – мест-
ная. Постановление главы
администрации сельского
поселения Жаворонковское
от 10.11.2006 г № 1181.

Проезд: от Киевского
вокзала эл. поездом
до ст. Лесной городок,
далее пешком до д.
Осоргино (15 мин.).

GPS – N 55°38.082'
E 037°13.749'

*Дополнительная
информация:*
среди имен земляков
увековечен погибший
красноармеец
Кузьминский А.П.



С. Перхушково

Памятник на братской могиле воинов Советской Армии.

Расположен: с. Перхушково, за
территорией Перхушковской
больницы, в дубовой роще.

Памятник установлен в 1993 г.,
автор памятника неизвестен.
Категория охраны – регио-
нальная. Постановление
Правительства Московской обла-
сти от 15.03.2002 г. №84/9.

Проезд: от Белорусского вокзала
эл. поездом до пл. Здравница,
далее пешком через Можайское
шоссе за больницу или эл. поез-
дом до ст. Одинцово, далее автобус № 49 до ост. Перхушковская больница.

GPS – N 55°39.348'
E 037°09.314'



Городское поселение ЗАРЕЧЬЕ

На территории городского поселения находится 2 памятника воинской славы. Из них:

- 1 памятник-обелиск погибшим землякам;
- 1 мемориальная доска.

Телефон администрации: 8-495-537-03-41.

Пос. Заречье

Мемориальная доска Черноротову В.И.

Расположен: пос. Заречье, ул. Заречная, д. 4.

Проезд: от Киевского вокзала автобус № 818 до ост. Заречье;
от Белорусского вокзала до ст. Одинцово, далее маршрутное такси № 21 до ост. Заречье.

GPS – N 55°41.267'
E 037°23.671'



Пос. Заречье

Памятник-обелиск погибшим землякам.

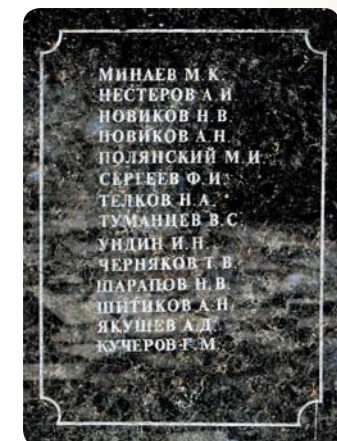
Расположен: пос. Заречье, ул. Заречная, в сквере у д. 1.

Памятник установлен в 1997 г. Авторы памятника – скульптор М.В. Шиповский, заслуженный художник России В.Б. Демьянчук.

Категория охраны – местная.
Постановление главы администрации городского поселения Заречье от 10.11.2006 г № 12.

Проезд: от Киевского вокзала автобус № 818 до ост. Заречье; от Белорусского вокзала до ст. Одинцово, далее маршрутное такси № 21 до ост. Заречье.

GPS – N 55°41.310'
E 037°23.819'



Сельское поселение ЗАХАРОВСКОЕ

На территории сельского поселения находится 4 памятника воинской славы. Из них:

- 2 воинских захоронения;
- 2 памятника-обелиска погибшим землякам.

Телефон администрации: 8-495-598-25-21.



С. Введенское

Памятник на братской могиле воинов Советской Армии.

Расположен: с. Введенское, на кладбище, 3-я линия, середина.

Памятник установлен в 1954 г., реставрация в 2011 г., автор памятника неизвестен. Категория охраны – региональная. Постановление Правительства Московской области от 15.03.2002 г. №84/9.

Проезд: от Белорусского вокзала эл. поездом до ст. Звенигород, далее автобус № 22 до ост. Введенское, далее пешком до кладбища, с дороги у кладбища есть указатель на захоронение.

GPS – N 55°42.031'
E 036°53.529'

| | | |
|-------------------|------------------|------------------|
| Абдурахманов И.А. | Колчанов Н.А. | Рогов В.Д. |
| Ануфриев Т.П. | Кондратьев В.К. | Рязанцев А.А. |
| Блинохватов С.Н. | Константинов И. | Сачков М.П. |
| Бобров А.А. | Кондрашев А.О. | Сенчурин В.И. |
| Бороуков В.И. | Копылов К.Л. | Сереза Г.С. |
| Будяков В.Л. | Корепанов С.А. | Сабиченко А.И. |
| Виноградов А.К. | Кораблев А.Т. | Сигатов В.Г. |
| Ворончихин М.В. | Косенко П.Ф. | Солнни М.С. |
| Высоккин Н.Е. | Криволапкин Н.В. | Смирнов С.Е. |
| Гаврилов Ф.Н. | Кочетаров Б.М. | Смирнов И.К. |
| Гончаренко А.А. | Кулин В.Л. | Совкин М.С. |
| Горлов И.Н. | Кульбаракон И. | Старченко С.Л. |
| Ежов Н.О. | Афласов С.Т. | Сурков А.И. |
| Егошин В.Д. | Корчапов А.С. | Тавдинов С.А. |
| Елюшкин Н. | Лазарев К.Ф. | Тактофидель Д.И. |
| Емельянов А.П. | Лавин И.И. | Угаров П.С. |
| Ерменко В.Д. | Лебедев И.В. | Фарфардин К. |
| Жарков А.В. | Маноров А.Н. | Хрипушкин Н.Г. |
| Жихарев И.Д. | Мартынов Д.П. | Хромов Н.В. |
| Зайнуллин А.Т. | Мартынов А.П. | Цибулько И.Т. |
| Зайцев И.Д. | Мишнев И.И. | Цепелов И.А. |
| Зудкин И.И. | Падеев А.В. | Червяков И.И. |
| Иванов М.И. | Панамарев И.С. | Чернык А.И. |
| Иванов П.В. | Панченко И.С. | Честериков Е.Н. |
| Каталичев И.Ф. | Пицк М.П. | Шанин И.В. |
| Ковин И.О. | Пагодин А.М. | Шлаев П.И. |
| Кловов М.В. | Полдохин Н.С. | Шуралин В.В. |
| Колеченко С.Ф. | Постров В.Д. | Юввинин С.Ф. |
| | Редькин Х.И. | |



Д. Захарово

Памятник на братской могиле воинов Советской Армии и памятник погибшим землякам.

Поклонный крест в память 70-летия разгрома фашистов под Москвой.

Расположены: д. Захарово, за территорией музея-заповедника А.С. Пушкина.

Памятник установлен в 1955 г., реставрация в 2005 г., автор памятника неизвестен. Категория охраны – региональная. Постановление Правительства Московской области от 15.03.2002 г. №84/9.

Проезд: от Белорусского вокзала эл. поездом до ст. Голицыно, далее автобус № 22 до д. Захарово или эл. поездом (на Звенигород) до пл. Захарово, далее пешком.

GPS – N 55°38.619'
E 036°58.059'





Д. Марьино

**Памятник-obelisk
погибшим землякам.**

Расположен: д. Марьино.

Памятник установлен в 1975 г.,
автор памятника неизвестен.
Категория охраны – региональная.
Постановление Правительства
Московской области от 15.03.2002 г.
№84/9.

Проезд: от Белорусского вокзала
эл. поездом до ст. Звенигород, далее
автобус № 13 до ост. 45-я больница,
далее пешком до д. Марьино.

GPS – N 55°42.385'
E 036°53.782'



Д. Сальково

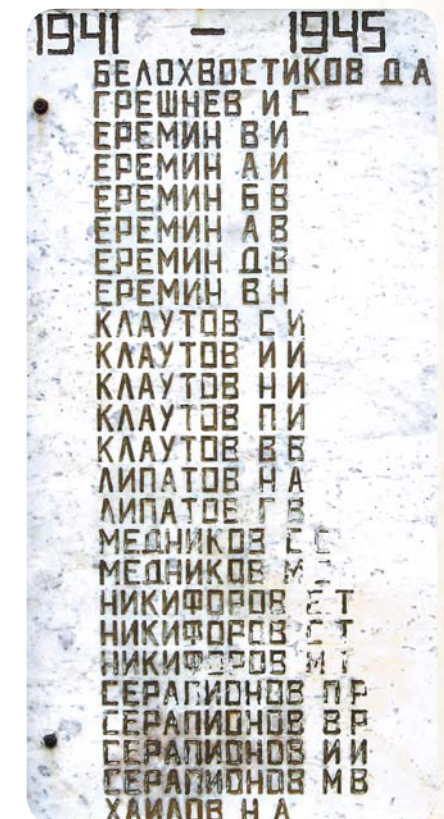
**Памятник-obelisk
погибшим землякам.**

Расположен: д. Сальково, напротив
участка № 13, недалеко от пруда.

Памятник установлен в 1991 г.,
автор памятника неизвестен.
Категория охраны – местная.
Постановление главы администрации
сельского поселения Захаровское
от 18.10.2006 г № 380.

Проезд: от Белорусского вокзала
эл. поездом до ст. Звенигород, далее
автобус № 13 до ост. Сальково, далее
пешком.

GPS – N 55°42.720'
E 036°54.803'



Городское поселение КУБИНКА

На территории сельского поселения находится 23 памятника воинской славы. Из них:

- 13 воинских захоронений;
- 3 памятника-обелиска погибшим землякам;
- 2 мемориальных храма;
- 3 памятника-монумента;
- 2 памятных знака, мемориальных доски.

Телефон администрации: 8-495-992-20-59.



Д. Акулово

Мемориальный комплекс.

Памятники на братских могилах воинов Советской Армии.

Памятный знак, установленный в честь воинов 32-й стрелковой дивизии, защищавших Москву в 1941 г., - 76-мм орудие.

Железобетонный противоосколочный пулеметный колпак.



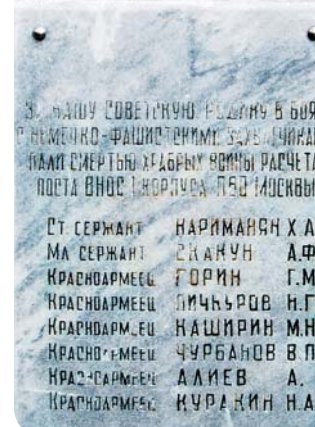
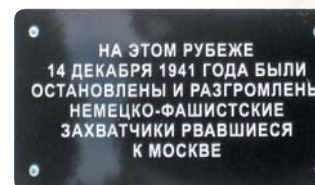
Расположен: д. Акулово, 8 км шоссе Кубинка - Наро-Фоминск.

Памятник установлен в 1967 г., автор памятника – Г.И. Шершаква. Категория охраны – региональная. Решение Исполкома Мособлсовета от 25.01.1990 г. №49/3.

Проезд: от Белорусского вокзала эл. поездом до ст. Кубинка, далее автобус № 27 до д. Акулово или маршрутные такси № 57, 63 до ост. «Стройка».

GPS – N 55°30.726'
E 036°41.697'

Дополнительная информация: железобетонный колпак (ДОТ) с пробоинами обнаружен за д. Акулово на боевых рубежах. На территории мемориального комплекса проводятся перезахоронения останков советских воинов, обнаруженных молодежными поисковыми отрядами.





Д. Дубки

Памятник на братской могиле воинов Советской Армии.

Расположен: д. Дубки.

Автор памятника неизвестен.
Категория охраны – местная. Постановление главы администрации городского поселения Кубинка от 26.10.2006 г № 43-р.

Проезд: от Белорусского вокзала эл. поездом до ст. Тучково, далее автобус № 62 на Труфановку до д. Дубки.

GPS – N 55°34.134'
E 036°30.593'

Дополнительная информация: на территории мемориала проводились перезахоронения останков советских воинов, обнаруженных молодежными поисковыми отрядами.

Д. Дютьково

Памятник на братской могиле 14 воинов Советской Армии.

Расположен: д. Дютьково, кладбище.

Автор памятника неизвестен.
Категория охраны – местная.
Постановление главы администрации городского поселения Кубинка от 26.10.2006 г № 43-р.

Проезд: от Белорусского вокзала эл. поездом до ст. Кубинка, далее автобус № 44 до д. Асаково, далее пешком 2 км до кладбища д. Дютьково.

GPS – N 55°30.700'
E 036°38.647'





Д. Дютьково

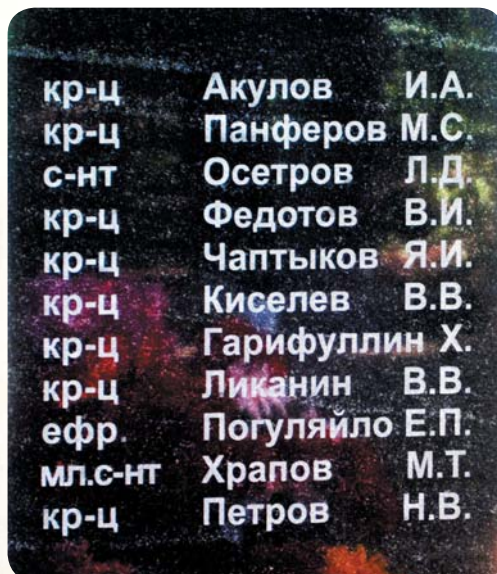
**Памятник
на братской могиле
11 воинов Советской
Армии.**

Расположен: д. Дютьково,
кладбище.

Автор памятника неизвестен.
Категория охраны – местная.
Постановление главы адми-
нистрации городского посе-
ления Кубинка от 26.10.2006 г
№ 43-р.

Проезд: от Белорусского
вокзала эл. поездом
до ст. Кубинка, далее автобус
№ 44 до д. Асаково, далее
пешком 2 км до кладбища
д. Дютьково.

GPS – N 55°30.683'
E 036°38.639'



Д. Дютьково

**Мемориальная доска.
Наблюдательный пункт командира 154 Г.А.П.**

Расположена: д. Дютьково, на здании церкви Рождества Пресвятой Богородицы.

Автор памятника неизвестен.

Проезд: от Белорусского
вокзала эл. поездом до ст.
Кубинка, далее автобус
№ 44 до д. Асаково, далее
пешком 2 км до церкви
д. Дютьково.

GPS – N 55°30.792'
E 036°38.602'



Д. Капань

Памятник на братской могиле воинов Советской Армии.

Расположен: д. Капань, 25 м от Можайского шоссе, поворот на СНТ.

Автор памятника неизвестен.

Категория охраны – местная. Постановление главы администрации городского поселения Кубинка от 26.10.2006 г № 43-р.

Проезд: от Белорусского вокзала эл. поездом до ст. Садовая, далее пешком до д. Капань (около 1,5 км).

GPS – N 55°32.729'
E 036°24.806'



Д. Капань

Памятник на братской могиле воинов Советской Армии.

Расположен: д. Капань, на территории СНТ, 120 м от Можайского шоссе.

Автор памятника неизвестен.

Категория охраны – местная. Постановление главы администрации городского поселения Кубинка от 26.10.2006 г № 43-р.

Проезд: от Белорусского вокзала эл. поездом до ст. Садовая, далее пешком до д. Капань (около 1,5 км).

GPS – N 55°32.694'
E 036°24.778'





Г. Кубинка

Памятник на братской могиле и обелиск погибшим землякам.


Расположен: г. Кубинка, Наро-Фоминское шоссе, 4.

Автор памятника неизвестен.

Категория охраны – региональная. Постановление Правительства Московской области от 15.03.2002 г. №84/9.

Проезд: от Белорусского вокзала эл. поездом до ст. Кубинка, далее пешком.

GPS – N 55°34.536'
E 036°41.745'



Г. Кубинка

Одиночная могила сержанта Лукоянова.

Расположена: г. Кубинка, 63 км Минского шоссе, на территории ФГАУ Центральный музей бронетанкового вооружения и техники Минобороны РФ.

Автор памятника неизвестен.

Проезд: от Белорусского вокзала эл. поездом до ст. Кубинка, далее пешком до музея.

GPS – N 55°33.996'
E 036°42.981'

Дополнительная информация: останки воина были обнаружены поисковым отрядом и перезахоронены на территории музея. Сержант Лукоянов, механик-водитель танка Т-34 «Московский пионер» из состава 215 танкового полка. Погиб 7 декабря 1942 года при переправе через озеро Боз-Лазавя Великолукского района Псковской области.



Г. Кубинка

Братская могила 4-х танкистов.

Расположена: г. Кубинка, 63 км Минского шоссе, на территории ФГАУ Центральный музей бронетанкового вооружения и техники Минобороны РФ.

Автор памятника неизвестен.



Проезд: от Белорусского вокзала эл. поездом до ст. Кубинка, далее пешком до музея.

GPS – N 55°33.975'
E 036°42.975'

Дополнительная информация:
останки воинов были обнаружены поисковым отрядом и перезахоронены на территории музея. 4 танкиста 119 танкового полка прорыва погибли под деревней Гнездилово Спас-Деменского района Калужской области 8 августа 1943 года во время Смоленской операции.



Г. Кубинка


Мемориальная часовня.

Расположена: г. Кубинка, 63 км Минского шоссе, на территории ФГАУ Центральный музей бронетанкового вооружения и техники Минобороны РФ.

Автор памятника неизвестен.

Проезд: от Белорусского вокзала эл. поездом до ст. Кубинка, далее пешком до музея

GPS – N 55°33.975'
E 036°42.975'



Пос. Кубинка-1

Памятник-obelisk погибшим землякам.

Расположен: Кубинка-1, на территории военного городка у плаца.

Автор памятника неизвестен.
Категория охраны – местная.

Проезд: от Белорусского вокзала эл. поездом до ст. Кубинка, далее автобусом или маршрутным такси №№ 15, 17, 27 до ост. Кубинка-1.

GPS – N 55°33.784'
E 036°42.182'



пос. Кубинка-1

Стела в память погибших 1941-1945 гг.

Расположена: г. Кубинка, на территории храма Архангела Михаила.

«Защитникам и молитвенникам земли Русской, положившим свою жизнь за веру, Отечество и народ».

Автор памятника неизвестен.

Проезд: от Белорусского вокзала эл. поездом до ст. Кубинка.

GPS – N 55°34.589'
E 036°43.010'



Пос. Кубинка-1

Памятник-монумент танк Т-34 и САУ.

Расположен: Кубинка-1, на территории военного городка у гарнизонного Дома офицеров.

Автор памятника неизвестен.

Проезд: от Белорусского вокзала эл. поездом до ст. Кубинка, далее автобусом или маршрутным такси №№ 15, 17, 27 до ост. Кубинка-1.

GPS – N 55°33.549'
E 036°42.232'



ВОИНАМ-ТАНКИСТАМ
ТАНКОСТРОИТЕЛЯМ
И ИСПЫТАТЕЛЯМ

Д. Ляхово

Памятник-obelisk погибшим землякам.

Расположен: д. Ляхово.

Автор памятника неизвестен.

Категория охраны – местная. Постановление главы администрации городского поселения Кубинка от 26.10.2006 г № 43-р.

Проезд: от Белорусского вокзала эл. поездом до ст. Тучково, далее автобус № 62 до ост. Труфановка, далее пешком через поле и Минское шоссе 1,7 км; из г. Москва от метро «Парк Победы» автобус № 457 на Можайск до ост. Ляхово (по требованию), далее пешком.

GPS – N 55°32.863'
E 036°29.159'





Д. Хомяки

Памятник на братской могиле воинов Советской Армии.

Расположен: д. Хомяки.

Памятник реконструирован в 2011 г., автор памятника неизвестен.

Категория охраны – местная. Постановление главы администрации городского поселения Кубинка от 26.10.2006 г № 43-р.

Проезд: от Белорусского вокзала эл. поездом до ст. Дорохово, далее пешком 2,7 км до деревни; из г. Москва от метро «Парк Победы» автобус № 457 на Можайск до ост. Хомяки (по требованию), далее пешком.

GPS – N 55°31.818'
E 036°24.029'



Д. Чупряково

Памятник-obelisk погибшим землякам.

Расположен: д. Чупряково, на центральной улице поселка.

Памятник установлен в 1968 г., автор памятника неизвестен.

Категория охраны – местная. Постановление главы администрации городского поселения Кубинка от 26.10.2006 г № 43-р.

Проезд: от Белорусского вокзала эл. поездом до ст. Кубинка, далее автобус № 44 до д. Чупряково.

GPS – N 55°32.934'
E 036°37.092'



Д. Якшино

Памятник на братской могиле воинов Советской Армии.

Расположен: д. Якшино, на опушке леса за деревней.

Памятник установлен в 1989 г. (перезахоронение), автор памятника неизвестен.

Категория охраны – местная.
Постановление главы администрации городского поселения Кубинка от 26.10.2006 г № 43-р.

Проезд: от Белорусского вокзала эл. поездом до ст. Кубинка, далее автобус Москва - Руза или Москва - Верея по Минскому шоссе до 73 км, затем пешком 6 км.

GPS – N 55°30.992'
E 036°31.866'

Дополнительная информация: останки солдат перезахоронены воинской частью 75221 в июне 1989 года; рядом могила партизана Лямина.



Д. Якшино

Одиночная могила партизана Лямина.

Расположена: д. Якшино, на опушке леса за деревней.


Памятник установлен в 1965 г., реконструирован. Автор памятника неизвестен.

Категория охраны – местная. Постановление главы администрации городского поселения Кубинка от 26.10.2006 г № 43-р.

Проезд: от Белорусского вокзала эл. поездом до ст. Кубинка, далее автобус Москва - Руза или Москва - Верея по Минскому шоссе до 73 км, затем пешком 6 км.

GPS – N 55°30.992'
E 036°31.866'

Дополнительная информация: рядом находится братская могила.



52 км шоссе Москва-Минск

Памятник-монумент воинам-дорожникам, сражавшимся и павшим в годы Великой Отечественной войны.

Расположен: 52 км Минского шоссе, напротив поворота на рыбхоз.

Памятник открыт 7 мая 2002 года.

Проезд: от Белорусского вокзала эл. поездом до ст. Кубинка, далее автобус Москва - Руза или Москва - Верея по Минскому шоссе до 52 км, остановка у памятника дорожникам по требованию.

GPS – N 55°33.711'
E 036°36.324'

Дополнительная информация: рядом находится мемориальная часовня в честь Божией Матери Смоленской.



52 км шоссе Москва-Минск

Мемориальная часовня в честь иконы Божией Матери Смоленской Одигитрии (Путеводительницы), воздвигнута в память воинов-дорожников, сражавшихся в годы Великой Отечественной войны.

Расположена: 52 км Минского шоссе, напротив поворота на рыбхоз.

Часовня освящена 5 мая 2008 года.

Проезд: от Белорусского вокзала эл. поездом до ст. Кубинка, далее автобус Москва - Руза или Москва - Верея по Минскому шоссе до 52 км, остановка у памятника дорожникам по требованию.

GPS – N 55°33.711'
E 036°36.324'

Дополнительная информация: рядом находится памятник-монумент воинам-дорожникам, сражавшимся и павшим в годы Великой Отечественной войны.





73 км шоссе Москва-Минск

Памятник на братской могиле воинов Советской Армии.

Расположен: 73 км шоссе Москва-Минск, напротив поворота на д. Еремино.

Памятник установлен в 1956 г., автор памятника неизвестен. Категория охраны – местная. Постановление главы администрации городского поселения Кубинка от 26.10.2006 г № 43-р.

Проезд: от Белорусского вокзала эл. поездом до ст. Кубинка, далее маршрутное такси № 40 до д. Наро-Осаново или от станции метро «Тушинская» г. Москвы автобус «м. Тушинская - Верея» № 301 до д. Наро-Осаново.

GPS – N 55°33.400'
E 036°32.917'



73 км шоссе Москва-Минск



Памятник-монумент Танк Т-34, в честь воинов 5-й армии Западного фронта, защищавших Москву во время Великой Отечественной войны.

Расположен: 73 км Минского шоссе, поворот на д. Еремино.

Памятник установлен в 1975 г., автор памятника – Л. Раппопорт. Категория охраны – региональная. Решение Исполкома Мособлсовета от 25.01.1990 г. №49/3.

Проезд: от Белорусского вокзала эл. поездом до ст. Кубинка, далее маршрутное такси № 40 до д. Наро-Осаново или от станции метро «Тушинская» г. Москвы автобус «м. Тушинская - Верея» № 301 до д. Наро-Осаново.

GPS – N 55°33.352'
E 036°32.846'

Дополнительная информация: у памятника установлены противотанковые ежи, восстановлена стрелковая траншея.



Городское поселение ЛЕСНОЙ ГОРОДОК

На территории городского поселения находится 3 памятника воинской славы. Из них:

- 1 воинское захоронение;
- 2 памятника-обелиска погибшим землякам.

Телефон администрации: 8-495-598-66-57.

Пос. ВНИИССОК

Памятник-обелиск погибшим землякам.

Расположен: пос. ВНИИССОК, в дубовом парке напротив д. № 8.

Памятник установлен в 1965 г., автор памятника неизвестен. В 2011 г. у обелиска установлены противотанковый еж и противоосколочный пулеметный колпак.

Категория охраны – местная. Постановление главы администрации городского поселения Лесной Городок от 17.10.2006 г № 207.



Проезд:
от Белорусского вокзала
эл. поездом до
ст. Одинцово, далее автобус
№ 33 до пос. ВНИИССОК

GPS – N 55°39.531'
E 037°12.760'

Дополнительная информация:
железобетонный противо-осколочный пулеметный колпак перевезен с рубежа Московской зоны обороны у с.Жаворонки (1941 год); противотанковый еж (звездочка Гориккера, 1941 год) найдена краеведами в Кузьминском лесопарке.





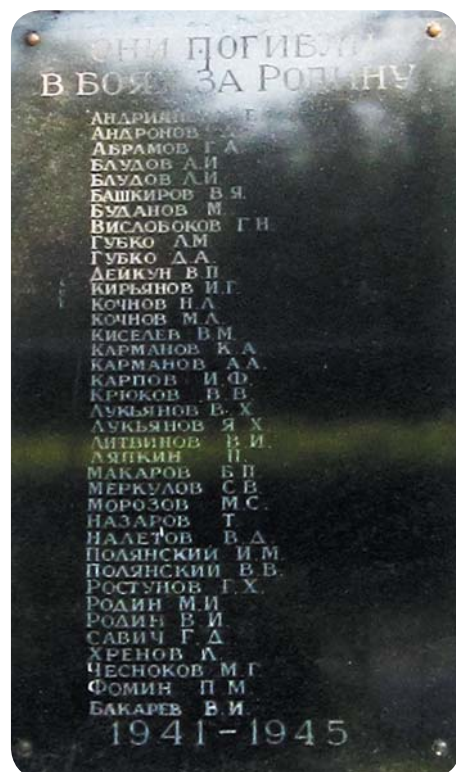
Пос. Лесной Городок

*Памятник на братской
могиле и обелиск погибшим
землякам.*

Расположены: п. Лесной Городок.

Памятник землякам установлен в 1971 г., автор памятника неизвестен. Категория охраны – местная. Постановление главы администрации городского поселения Лесной Городок от 17.10.2006 г № 207.

Памятник на братской могиле установлен в 1957 г., автор памятника неизвестен.



Категория охраны – региональная.
Постановление
Правительства
Московской обла-
сти от 15.03.2002 г.
№84/9.

Проезд:
от Белорусского
вокзала эл. поездом
до ст. Одинцово,
далее автобус
№ 33 на Лесной
Городок, ост. «ул.
Чернышевского»,
далее пешком

GPS – N 55°38.653'
E 037°12.204'



Сельское поселение НАЗАРЬЕВСКОЕ

На территории сельского поселения находится 8 памятников воинской славы. Из них:

- 1 воинское захоронение;
- 7 памятников-обелисков погибшим землякам.

Телефон администрации: 8-495-634-11-38.

Д. Горышкино

Памятник-обелиск погибшим землякам.

Расположен: д. Горышкино.

Памятник установлен в мае 1975 г., реконструкция в 2005 г., автор памятника неизвестен. Категория охраны – местная. Постановление главы администрации сельского поселения Назарьевское от 30.10.2006 г № 938.

Проезд: от Белорусского вокзала эл. поездом до пл. Жаворонки, далее автобус № 32 до ост. Горки-10, далее пешком 2 км до д. Горышкино.

GPS – N 55°41.436'
E 037°01.063'



Д. Дарьино

Памятник-обелиск погибшим землякам.

Расположен: д. Дарьино, рядом с территорией Никольского храма.

Памятник установлен 6 мая 1995 г., автор памятника – ТОО «Престиж» п. Юдино. Категория охраны – местная. Постановление главы администрации сельского поселения Назарьевское от 30.10.2006 г № 938.

Проезд: от Белорусского вокзала эл. поездом до ст. Одинцово, далее автобус № 54 до ост. Новодарьино, далее пешком 1,8 км до д. Дарьино.

GPS – N 55°41.146'
E 037°06.117'



Д. Лапино

Памятник-обелиск погибшим землякам.

Расположен: д. Лапино.

Памятник установлен 6 мая 1995 г., автор памятника – ТОО «Престиж» п. Юдино. Категория охраны – местная. Постановление главы администрации сельского поселения Назарьевское от 30.10.2006 г № 938.



Проезд: от Белорусского вокзала эл. поездом до ст. Одинцово, далее автобус № 54 до ост. Лапино, далее пешком 230 м от шоссе.

GPS – N 55°40.639' E 037°09.190'

Дополнительная информация: у памятника установлен поклонный крест в память погибших в Великой Отечественной войне.



Д. Молоденово

Памятник-обелиск погибшим землякам.

Расположен: д. Молоденово.

Памятник установлен в 1975 г., автор памятника неизвестен. Категория охраны – местная. Постановление главы администрации сельского поселения Назарьевское от 30.10.2006 г № 938.

Проезд: от Белорусского вокзала эл. поездом до пл. Жаворонки, далее автобус № 32 до ост. Молоденово, далее пешком 0,9 км.

GPS – N 55°41.918' E 037°02.982'





Пос. Назарьево

Памятник-обелиск погибшим землякам.

Расположен: пос. Назарьево, у ДК «Назарьевский».

Памятник установлен в 1975 г., автор памятника неизвестен. Категория охраны – местная. Постановление главы администрации сельского поселения Назарьевское от 30.10.2006 г № 938.

Проезд: от Белорусского вокзала эл. поездом до пл. Жаворонки, далее автобус № 34 до ост. Назарьево.

GPS – N 55°40.499'
E 037°02.649'



АГАФОШИН И.Г.
АБРАМОЧКИН М.
АЛЕШКИН А.А.
БУДАНОВ П.И.
БРАГИН И.П.
БОРИСОВ Г.Ф.
БИТКИН И.
БУЗИН
ВЕСЕЛОВ С.А.
ГАДИУЛИН Т.
ГОРИН Г.
ГРУЗОВ И.В.
ГОЛОВЕНКОВ Е.С.
ЕВТЮХИН Д.Д.
ЕРМАКОВ В.Г.

ЗОТОВ Д.П.
ЗОЛОТАЕВ И.А.
КНЯЗЕВ А.А.
КУРАКИН В.В.
КНЯЗЕВ Ф.С.
КОСАРЕВ И.Д.
КОСАРЕВ И.Г.
КУЗИН А.И.
КУЗИН П.А.
КОВАЛЕВ Д.К.
ЛУЗГАНОВ А.А.
ЛОГИЧЕВ Н.Ф.
ЛОГИЧЕВ Г.Ф.
ЛОГИЧЕВ Е.Н.

МЕЛКОВ А.П.
МАКАРОВ С.А.
МИТИН Н.К.
НАУМКИН И.Н.
НАЗАРЬЧЕВ А.И.
ПОПОВ П.А.
ПРОХОРОВ Д.П.
САФОНОВ П.М.
СПИРИДОНОВ В.Е.
СТАРОСТИН С.И.
СИКАМОВ М.
СУДАРИКОВ А.Е.
ТИМОНИН С.А.
ТИТОВ М.Е.
СТЕПАКОВ Д.Г.

ТИТОВ В.Е.
ТИТОВ Н.Е.
УЛЬЯНОВ Е.Е.
ФИЛИППОВ И.Ф.
ФИЛИППОВ П.Ф.
ФЕДОРЕНКО В.М.
ХОДАРЕВ А.М.
ХЛОПОВ П.
ХМЕЛЬ А.А.
ЦЫБАКОВ Г.С.
ШИШЛО Н.А.
ШВЕДОВ М.П.
ШВЕДОВ Г.П.
ШИКУРИН М.А.
ШУРУПОВ И.

Д. Семенково

Памятник на братской могиле воинов Советской Армии.

Расположен: д. Семенково, за поселком у оврага.

Памятник установлен 6 мая 1995 г., автор памятника – ТОО «Престиж» п. Юдино.

Категория охраны – местная. Постановление главы администрации сельского поселения Назарьевское от 30.10.2006 г № 938.

Проезд: от Белорусского вокзала эл. поездом до пл. Жаворонки, далее автобус № 32 до д. Семенково, далее пешком.

GPS – N 55°40.211'
E 037°05.259'





Д. Солослово

Памятник-обелиск погибшим землякам.

Расположен: д. Солослово, на центральной улице.

Памятник установлен 5 мая 1995 г., автор памятника – ТОО «Престиж» п. Юдино. Категория охраны – местная. Постановление главы администрации сельского поселения Назарьевское от 30.10.2006 г № 938.

Проезд: от Белорусского вокзала эл. поездом до ст. Одинцово, далее автобус № 54 до ост. Дача №1, далее пешком 1 км до деревни.

GPS – N 55°41.570'
E 037°08.982'

Дополнительная информация: рядом с памятником построена деревянная часовня.



Д. Таганьково

Памятник-обелиск погибшим землякам.

Расположен: д. Таганьково.



Памятник установлен 8 мая 1995 г., автор памятника – житель деревни Горелов Л.В. Категория охраны – местная. Постановление главы администрации сельского поселения Назарьевское от 30.10.2006 г № 938.

Проезд: от Белорусского вокзала эл. поездом до пл. Жаворонки, далее автобус № 32 до ост. Таганьково, далее 200 м пешком.

GPS – N 55°41.088'
E 037°04.229'

Сельское поселение НИКОЛЬСКОЕ

На территории сельского поселения находится 27 памятников воинской славы. Из них:

- 21 воинское захоронение;
- 2 памятника-обелиска погибшим землякам;
- 4 памятника летчикам.

Телефон администрации: 8-498-677-87-87, 8-498-677-82-67.

Д. Агафоново

Одинокaя могила Ежова Петра Дмитриевича

Расположена: д. Агафоново.

Памятник установлен в 1942 г., автор памятника – Чернышова Мария Павловна, жительница д. Агафоново. Проведена реконструкция.

Категория охраны – местная. Постановление главы администрации сельского поселения Никольское от 23.07.2007 г № 191.

Проезд: от Белорусского вокзала эл. поездом до ст. Кубинка, далее автобус № 28 до ост. «Санаторий им. Герцена», далее пешком до д. Агафоново.

130

GPS – N 55°37.301'
E 036°35.021'



Д. Аниково

Памятник-обелиск погибшим землякам.

Расположен: д. Аниково.

Памятник установлен в 1966 г., автор памятника неизвестен. Категория охраны – региональная. Постановление Правительства Московской области от 15.03.2002 г. №84/9.

Проезд: от Белорусского вокзала эл. поездом до ст. Звенигород, далее автобус № 24 до ост. Аниково

GPS – N 55°42.136'
E 036°41.847'



131



Поселок санатория им. Герцена

Некрополь советских воинов.

Расположен: пос. сан. им. Герцена.

Некрополь установлен в 1953 г., автор памятников неизвестен. Категория охраны – региональная. Постановление Правительства Московской области от 15.03.2002 г. №84/9.

Проезд: от Белорусского вокзала эл. поездом до ст. Кубинка, далее автобус № 28 до пос. сан. им. Герцена.

GPS – N 55°36.507'
E 036°35.727'

Памятник на братской могиле воинов Советской Армии.



Одинокaя могила летчика Смирнова Н.А.



Одинокaя могила летчика Духинского А. И.



Одинокaя могила неизвестного солдата.



Одинокaя могила летчика Рудакова Н. Т.



Одинокaя могила красноармейца Степаненко И. Я.



Одинокaя могила летчика Першина В. И.



Поселок санатория им. Герцена

Памятник-обелиск погибшим землякам.

Памятный знак «На этом рубеже был остановлен враг».

Расположен: пос. сан. им. Герцена.

Памятник установлен в 1956 г., автор памятника неизвестен. Категория охраны – местная. Постановление главы администрации сельского поселения Никольское от 23.07.2007 г № 191.

Проезд: от Белорусского вокзала эл. поездом до ст. Кубинка, далее автобус № 28 до пос. сан. им. Герцена.

GPS – N 55°36.620'
E 036°36.073'



Д. Никифоровское

Памятник на братской могиле воинов Советской Армии.

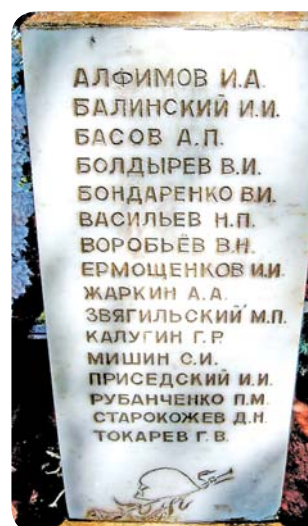
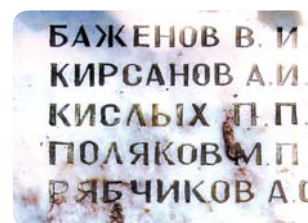
Расположен: д. Никифоровское, у реки.

Памятник установлен в 1970 г., автор памятника неизвестен. Категория охраны – региональная. Постановление Правительства Московской области от 15.03.2002 г. №84/9.

Проезд: от Белорусского вокзала эл. поездом до ст. Звенигород, далее автобус № 24, 51 до ост. Никифоровское, далее пешком.

GPS – N 55°38.679'
E 036°36.002'

Дополнительная информация: рядом с памятником перезахоронение из неучтенной братской могилы, бывшей в роще за д. Никифоровское (2 чел.).





С. Никольское

Памятник на братской могиле воинов Советской Армии.

Расположен: с. Никольское, кладбище, напротив входа.

Памятник установлен 9 мая 1970 г., автор памятника неизвестен.
Проведена реконструкция.

Категория охраны – региональная. Постановление Правительства Московской области от 15.03.2002 г. №84/9.

Проезд: от Белорусского вокзала эл. поездом до ст. Звенигород, далее автобус № 28 ост. Никольское Магазин, далее пешком 400 м до кладбища.

GPS – N 55°36.823'
E 036°40.435'

С. Никольское

Памятник на братской могиле 11-ти воинов Советской Армии.

Расположен: с. Никольское, кладбище, в центре старой части.

Памятник установлен в 1970 г.

(захоронение 1942 г),

автор памятника неизвестен.

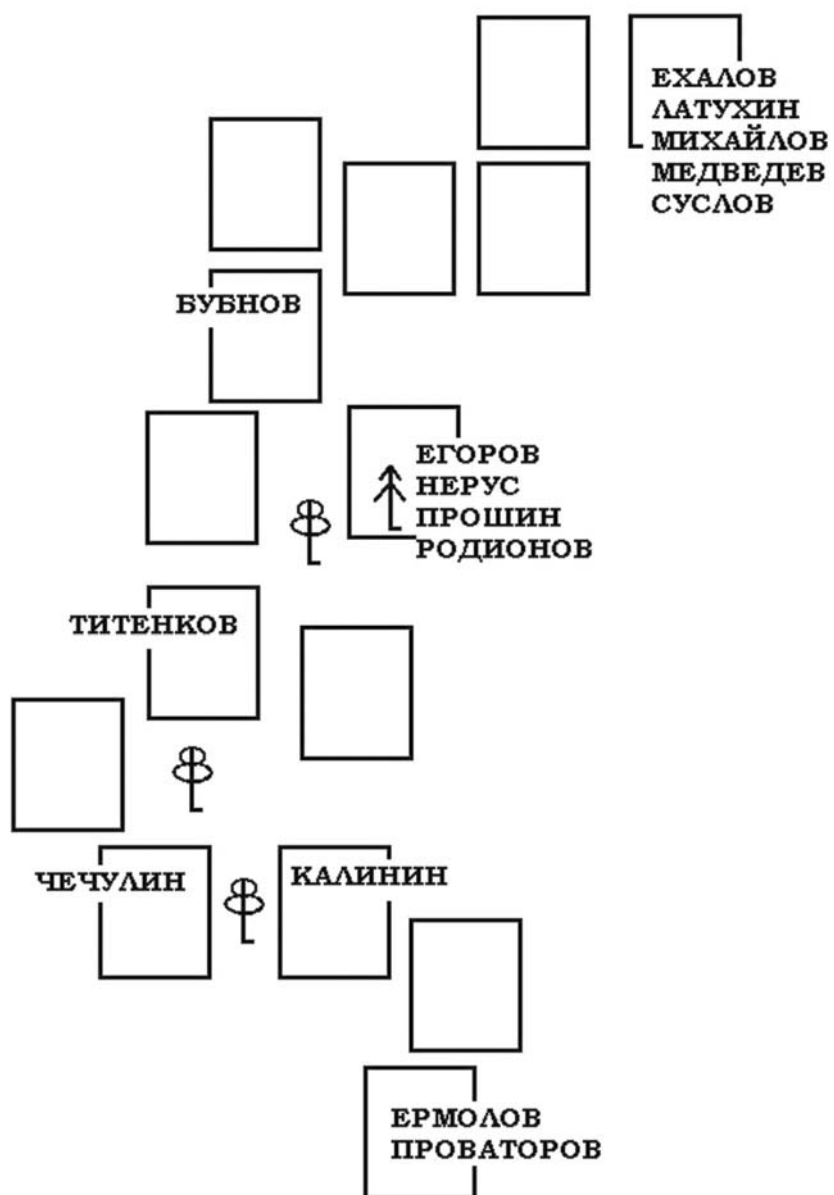
Категория охраны – местная. Постановление главы администрации сельского поселения Никольское от 23.07.2007 г № 191.

Проезд: от Белорусского вокзала эл. поездом до ст. Звенигород, далее автобус № 28 ост. Никольское Магазин, далее пешком 400 м до кладбища.

GPS – N 55°36.796'
E 036°40.407'



Схема взаимного расположения воинских захоронений в центре старой территории Никольского кладбища.



С. Никольское

Памятник на братской могиле 5-ти воинов Советской Армии.

Расположен: с. Никольское, кладбище, в центре старой части.

Автор памятника неизвестен.

Категория охраны – местная. Постановление главы администрации сельского поселения Никольское от 23.07.2007 г № 191.

Проезд: от Белорусского вокзала эл. поездом до ст. Звенигород, далее автобус № 28 ост. Никольское Магазин, далее пешком 400 м до кладбища.

GPS – N 55°36.756'
E 036°40.408'



С. Никольское

Памятник на братской могиле 4-х воинов Советской Армии.


Расположен: с. Никольское, кладбище, в центре старой части.

Автор памятника неизвестен.

Категория охраны – местная. Постановление главы администрации сельского поселения Никольское от 23.07.2007 г № 191.

Проезд: от Белорусского вокзала эл. поездом до ст. Звенигород, далее автобус № 28 ост. Никольское Магазин, далее пешком 400 м до кладбища.

GPS – N 55°36.767'
E 036°40.386'



С. Никольское

Памятник на братской могиле 2-х воинов Советской Армии.

Расположен: с. Никольское, кладбище, в центре старой части.

Автор памятника неизвестен.

Категория охраны – местная. Постановление главы администрации сельского поселения Никольское от 23.07.2007 г № 191.

Проезд: от Белорусского вокзала эл. поездом до ст. Звенигород, далее автобус № 28 ост. Никольское Магазин, далее пешком 400 м до кладбища.

GPS – N 55°36.767'
E 036°40.386'



С. Никольское

Одинокaя могила летчика мл. лейтенанта Бубнова Н. И.

Расположена: с. Никольское, кладбище, в центре старой части.

Памятник установлен в 1965 г., автор памятника неизвестен.
Категория охраны – местная. Постановление главы администрации сельского поселения Никольское от 23.07.2007 г № 191.

Проезд: от Белорусского вокзала эл. поездом до ст. Звенигород, далее автобус № 28 ост. Никольское Магазин, далее пешком 400 м до кладбища.

GPS – N 55°36.775'
E 036°40.378'



С. Никольское

Одинокaя могила ст. лейтенанта Калинина С. Н.

Расположена: с. Никольское, кладбище, в центре старой части.

Автор памятника неизвестен.
Категория охраны – местная. Постановление главы администрации сельского поселения Никольское от 23.07.2007 г № 191.

Проезд: от Белорусского вокзала эл. Поездом до ст. Звенигород, далее автобус № 28 ост. Никольское Магазин, далее пешком 400 м до кладбища.

GPS – N 55°36.767'
E 036°40.386'



С. Никольское

Одинокaя могила Героя Советского Союза, летчика капитана Титенкова К. Н.

Расположена: с. Никольское, кладбище, в центре старой части.

Памятник установлен в 1965 г., автор памятника – неизвестен.
Категория охраны – местная. Постановление Главы администрации сельского поселения Никольское от 23.07.2007 г № 191.



Проезд: от Белорусского вокзала эл. поездом до ст. Звенигород, далее автобус № 28 до ост. Никольское Магазин, далее пешком 400 м до кладбища.

GPS – N 55°36.767'
E 036°40.386'



С. Никольское

Одинокaя могила капитана Чечулина Ф. Ф.

Расположена: с. Никольское, кладбище, в центре старой части.

Автор памятника неизвестен.
Категория охраны – местная. Постановление главы администрации сельского поселения Никольское от 23.07.2007 г № 191.

Проезд: от Белорусского вокзала эл. поездом до ст. Звенигород, далее автобус № 28 ост. Никольское Магазин, далее пешком 400 м до кладбища.

GPS – N 55°36.767'
E 036°40.386'





Пос. Новый Городок

**Памятник-монумент военным летчикам,
павшим в борьбе с фашизмом.
Могила неизвестного солдата.**

Расположена: пос. Новый Городок, рядом с КПП военного городка,
на повороте шоссе.

Памятник установлен личным составом войсковой части 45809 7 октября
1967 г.,
автор памятника – ефрейтор Кушнир В.А.
Отремонтирован в 2010 г.
Категория охраны – региональная. Постановление Правительства
Московской области от 15.03.2002 г. №84/9.

Проезд: от Белорусского вокзала эл. поездом до ст. Кубинка, далее автобус
№ 28 до ост. Новый Городок.

GPS – N 55°36.446'
E 036°36.981'



Пос. Новый Городок

**Памятник-бюст летчика, Героя Советского Союза,
гвардии лейтенанта Михайлова Е. В.**

Расположен: пос. Новый Городок, на плацу военного городка.

Памятник установлен 9 мая 1970 г., автор памятника неизвестен.
Категория охраны – местная. Постановление главы администрации сельского
поселения Никольское от 23.07.2007 г № 191.

Проезд: от Белорусского вокзала эл. поездом до ст. Кубинка, далее автобус
№ 28 до ост. Новый Городок, далее пешком 500 м.

GPS – N 55°36.665'
E 036°37.247'

Дополнительная информация: гвардии лейтенант Михайлов Евгений
Витальевич 17 марта 1944 года повторил подвиг капитана Гастелло, направив
горящий самолет в гущу вражеских эшелонов. Навечно занесен в списки
гвардейской части.



Пос. Старый Городок

Памятник-obelisk летчикам, защищавшим небо Москвы.

Расположен: пос. Старый Городок.

Памятник установлен 9 мая 1975 г., автор памятника неизвестен.
Категория охраны – местная. Постановление главы администрации сельского поселения Никольское от 23.07.2007 г № 191.

Проезд: от Белорусского вокзала эл. поездом до ст. Кубинка, далее автобус № 28 до ост. Старый Городок, далее пешком 300 м.

GPS – N 55°36.033'
E 036°41.510'



Пос. Старый Городок

Памятник-obelisk на месте гибели летчика, Героя Советского Союза капитана Титенкова К. Н.

Расположен: пос. Старый Городок, лесной массив у СНТ «Ручеек».

Автор памятника неизвестен.

Проезд: от Белорусского вокзала эл. поездом до ст. Кубинка, далее автобус № 28 до ост. Летние Дачи, далее пешком 1,3 км до СНТ «Ручеек».

GPS – N 55°35.868'
E 036°40.629'

Дополнительная информация: капитан Титенков К. Н. погиб 10 октября 1941 года, похоронен на кладбище с. Никольское.



С. Троицкое

Памятник на братской могиле воинов Советской Армии.

Расположен: с. Троицкое, у церкви.

Памятник установлен в 1985 г., автор памятника неизвестен.
Категория охраны – региональная. Постановление Правительства Московской области от 15.03.2002 г. №84/9.

Проезд: от Белорусского вокзала эл. поездом до ст. Звенигород, далее автобус № 24 до с. Троицкое, далее 300 м пешком до церкви.

GPS – N 55°39.399'
E 036°38.742'



Д. Чапаевка

Одиночная могила Красовского В. И.

Расположена: д. Чапаевка, у СНТ «Конструктор» рядом с прудом, под линией ЛЭП.
Автор памятника неизвестен.

Проезд: от Белорусского вокзала эл. поездом до пл. Чапаевка, далее пешком вдоль железной дороги, мимо СНТ «Взлет» до пруда у СНТ «Конструктор».

GPS – N 55°34.892'
E 036°39.693'

Дополнительная информация:

Красовский Виктор Иванович, родился 21.02.1921 г. Сержант 202 арт. полка. Погиб здесь при обороне г. Москвы 03.11.1941 г.





С. Шарاپово

Братская могила и памятник-обелиск погибшим землякам.

Расположены: с. Шарапово.

Памятник установлен 7 мая 1985 г., решение Исполкома Одинцовского Горсовета от 10.08.1984 г. № 728/12, автор памятника – МИСИ им. В.В.Куйбышева.

Категория охраны – региональная. Постановление Правительства Московской области от 15.03.2002 г. №84/9.

Проезд: от Белорусского вокзала эл. поездом до ст. Кубинка, далее автобусы № 28, 29 до с. Шарапово или эл. поездом до ст. Звенигород, далее автобус № 28 до с. Шарапово.

GPS – N 55°39.401'
E 036°44.563'

Городское поселение НОВОИВАНОВСКОЕ



На территории городского поселения находится 4 памятника воинской славы.

Из них:

- 2 памятника-обелиска погибшим землякам;
- 1 мемориальная доска;
- 1 мемориал на рубеже МЗО.

Телефон администрации:
8-495-591-81-85.

Д. Немчиново

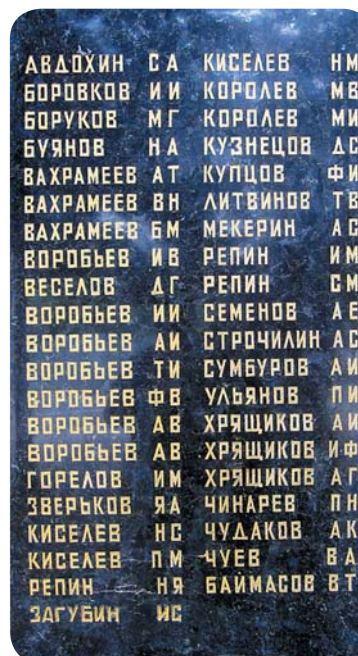
Памятник-обелиск погибшим землякам.

Расположен: д. Немчиново, пересечение Сколковского шоссе и ул. Родниковая, напротив автобусной остановки Немчиново.

Памятник установлен в 1972 г., автор памятника неизвестен. Категория охраны – местная. Постановление главы администрации городского поселения Новоивановское от 21.05.2008 г. № 72.

Проезд: г. Москва, от ст. метро «Кунцевская» автобус № 567 до ост. Немчиново.

GPS – N 55°40.984'
E 037°21.966'



Пос. НИИ сельского хозяйства

Мемориальная доска погибшим землякам.

Расположена: пос. НИИ сельского хозяйства, на здании Немчиновского лицея.

Памятник установлен в 1970 г., реконструкция в 1983 г., автор памятника неизвестен. Категория охраны – местная. Постановление главы администрации городского поселения Новоивановское от 21.05.2008 г. № 72.

Проезд: от Белорусского вокзала эл. поездом до ст. Одинцово, далее автобусы № 339, 453 до ост. «Три Кита», далее пешком 500 м до Немчиновского лицея.

GPS – N 55°42.203'
E 037°21.687'



Пос. Новоивановское

Памятник-обелиск погибшим землякам.

Расположен: п. Новоивановское, в сквере.

Памятник установлен в 1970 г., реконструкция в 1983 г., автор памятника неизвестен. Категория охраны – местная. Постановление главы администрации городского поселения Новоивановское от 21.05.2008 г. № 72.

Проезд: от Белорусского вокзала эл. поездом до ст. Одинцово, далее автобусы № 339, 453 до ост. «Три Кита», далее пешком 0,8 км до сквера на центральной улице поселка.

GPS – N 55°42.275'
E 037°21.892'





Пос. Новоивановское

Мемориал на рубеже Московской зоны обороны. ДОТ и пулеметный колпак.

Расположен: п. Новоивановское,
на въезде в поселок у Можайского шоссе.

Памятник оформлен в 2011 году
Администрацией городского поселения
Новоивановское. Категория охраны – местная.

Проезд: от Белорусского вокзала эл. поездом
до ст. Одинцово, далее автобусы № 339, 453
до ост. «Три Кита», далее пешком 250 м вдоль
шоссе в сторону Москвы.

GPS – N 55°42.374'
E 037°21.553'

Дополнительная информация: амбразурная
стенка пулеметного ДОТа (долговременной огне-
вой точки) находится на своем историческом
месте – входила в состав одной из оборонитель-
ных линий Московской зоны обороны в 1941
году. Стенки каземата разобраны после войны,
раскопан молодежными поисковыми отрядами.
Железобетонный противоосколочный пулемет-
ный колпак (ЖБОТ) 1941 г. перевезен с истори-
ческого рубежа на краю поля за д. Марфино.



Городское поселение ОДИНЦОВО

На территории городского поселения находится 26 памятника воинской славы. Из них:

- 5 воинских захоронений;
- 8 памятников-обелисков погибшим землякам;
- 10 мемориальных досок;
- 3 памятника-мемориала.

Телефон администрации: 8-495-596-59-03.

Д. Вырубово

Памятник на месте захоронений воинов Советской Армии.


Расположен: д. Вырубово, в березовой роще, в 50 м от Минского шоссе,
напротив ул. Глазынинская.

Памятник установлен 5.12.2005 г., автор памятника неизвестен.
Категория охраны – местная.

Проезд: от Киевского вокзала автобус № 454 Москва – Одинцово,
до ост. «совхоз Матвеевский».

GPS – N 55°39.979'
E 037°18.529'

Дополнительная информация: памятный знак; точное место воинских
захоронений определить не удалось.



Д. Глазынино

Памятник на братской могиле воинов Советской Армии.

Расположен: д. Глазынино, на восточной оконечности деревни, на опушке рощи, в 150 м от Минского шоссе.

Памятник установлен в 1968 г., автор памятника неизвестен.
Категория охраны – местная.

Проезд: от Белорусского вокзала эл. поездом до ст. Одинцово, далее маршрутное такси № 8 до д. Глазынино, далее пешком.

GPS – N 55°40.129'
E 037°18.400'

Дополнительная информация:

здесь захоронены воины Красной Армии, защищавшие подступы к Москве и умершие от ран с декабря 1941 г. по март 1943 г. в госпитале № 175, находившемся в школе д. Вырубово.



Д. Глазынино

Памятник-обелиск погибшим землякам.



Расположен: д. Глазынино, на ул. Глазынинская, между участками №42 и №43.

Автор памятника неизвестен.
Категория охраны – местная.

Проезд: от Белорусского вокзала эл. поездом до ст. Одинцово, далее маршрутное такси № 8 до д. Глазынино.

GPS – N 55°39.947'
E 037°18.154'



Д. Мамоново

Памятник-обелиск погибшим землякам.

Расположен: д. Мамоново, 15 м от Можайского шоссе, между участком № 146 А и магазином.

Автор памятника неизвестен.
Категория охраны – местная.

Проезд: от Белорусского вокзала эл. поездом до ст. Одинцово, далее автобусами № 3, 5, 339, 418, 461, маршрутное такси № 5, 11 до ост. «ОДЭК».

GPS – N 55°41.243'
E 037°18.794'

Дополнительная информация: погибшим воинам деревень Мамоново, Лохино, хутора Никонова, Лохинского поселка.



П. Немчиновка

Памятник-обелиск погибшим землякам.

Расположен: п. Немчиновка, ул. 1-я Запрудная, у здания администрации, на берегу Большого Немчиновского пруда.

Автор памятника неизвестен.
Категория охраны – местная.

Проезд: от Белорусского вокзала эл. поездом до пл. Немчиновка, далее пешком 550 м по Советскому пр. до пруда.

GPS – N 55°43.183'
E 037°22.064'





Г. Одинцово

Мемориал Славы. Вечный огонь.

Памятник на братской могиле воинов Советской Армии.

Мемориальные плиты с именами земляков, погибших в Великой Отечественной войне и в локальных конфликтах.

Расположены: г. Одинцово, перекресток Можайского шоссе и Коммунального проезда.

162

Памятник установлен в 1958 г., реконструкция в 1975 г и 1995 г, скульптор – Хижняк А. С., архитектор неизвестен. Категория охраны – региональная. Постановление Правительства Московской области от 15.03.2002 г. №84/9.



Проезд: от Белорусского вокзала эл. поездом до ст. Одинцово, далее пешком до кинотеатра «Юность», перекресток Можайского шоссе и Коммунального проезда.

GPS – N 55°40.372'
E 037°16.503'

Дополнительная информация:
в 50 м за памятником расположено здание вечерней школы (Можайское ш., д. 18), в стенах которой в военные годы размещался госпиталь. Погибших от ран воинов хоронили на территории сквера, где ныне устроен мемориал.

163





Г. Одинцово

Памятник на братской могиле воинов Советской Армии.

Расположен: г. Одинцово, Баковское кладбище, в центре старой части, 100 м от железной дороги.

Автор памятника неизвестен.
Категория охраны – местная.

Проезд: от Белорусского вокзала эл. поездом до ст. Одинцово, далее автобусами № 3, 5 до ост. «Гребневский храм», далее пешком до Баковского кладбища.

GPS – N 55°40.834'
E 037°18.037'

Дополнительная информация: 17 бойцов народного ополчения, павших в октябре 1941 года при обороне Москвы. В братскую могилу перенесено захоронение неизвестного воина из Подушкинского лесопарка.

Г. Одинцово

Памятник на братской могиле воинов Советской Армии.


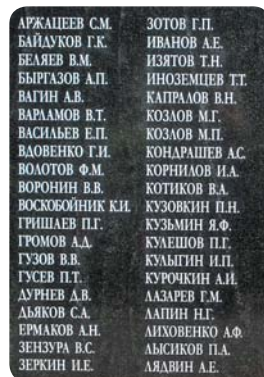
Расположен: г. Одинцово, Баковское кладбище, 25 м от железной дороги.

164

Автор памятника неизвестен.
Категория охраны – региональная. Постановление Правительства Московской области от 15.03.2002 г. №84/9.

Проезд: от Белорусского вокзала эл. поездом до ст. Одинцово, далее автобусами № 3, 5 до ост. «Гребневский храм», далее пешком до Баковского кладбища.

GPS – N 55°40.790'
E 037°18.037'



165

Г. Одинцово

Памятник-обелиск погибшим заводчанам.

Расположен: г. Одинцово, у проходной Баковского завода резиновых изделий (БЗРИ).

Автор памятника неизвестен. Категория охраны – местная.

Проезд: от Белорусского вокзала эл. поездом до ст. Одинцово, далее автобусами № 3, 5 до ост. «Баковский резиновый завод», далее пешком 200 м до проходной.

GPS – N 55°41.007'
E 037°18.251'



Родные заводчане! Вы б ещё не раз
В труде добыли славу своему заводу...
Но призвала страна на ратный подвиг вас -
И жизнь отдали вы за мир и за свободу!

Г. Одинцово

Мемориальная доска Герою Советского Союза Коренчуку Ф. П.

Расположена: г. Одинцово, ул. Бирюзова, д. 2.

Автор памятника неизвестен.
Категория охраны – местная.

Проезд: от Белорусского вокзала эл. поездом до ст. Одинцово, далее автобусом № 2 до ост. ул. Бирюзова.

GPS – N 55°41.150'
E 037°15.625'

Дополнительная информация: на этом же здании размещена мемориальная доска Корчагину Л. П.





Г. Одинцово

Мемориальная доска Герою Советского Союза Корчагину Л. П.

Расположена: г. Одинцово, ул. Бирюзова, д. 2.

Автор памятника неизвестен.
Категория охраны – местная.

Проезд: от Белорусского вокзала эл. поездом до ст. Одинцово, далее автобусом № 2 до ост. ул. Бирюзова.

168

GPS – N 55°41.150'
E 037°15.625'

Г. Одинцово

Памятник-обелиск погибшим заводчанам.

Расположен: г. Одинцово, ул. Союзная, д. 7,
на территории Внуковского завода огнеупорных изделий (ВЗОИ).

Автор памятника неизвестен.
Категория охраны – местная.

Проезд: от Белорусского вокзала эл. поездом до ст. Одинцово, далее пешком 300 м до проходной ВЗОИ.

GPS – N 55°40.329'
E 037°17.304'

Дополнительная информация:
свободного доступа нет, посещение памятника по согласованию с руководством ВЗОИ.



169

Г. Одинцово

Памятник Г.К. Жукову.

Расположен: г. Одинцово, ул. Маршала Жукова, в сквере напротив Одинцовского центра эстетического воспитания (д. 29).

Памятник установлен в 2000 г., скульптор – А. А. Бичуков, архитектор – В. Г. Ганкин
Категория охраны – местная.

Проезд: от Белорусского вокзала эл. поездом до ст. Одинцово, далее автобус № 2 до ост. Администрация.

GPS – N 55°40.754'
E 037°15.666'



170



Г. Одинцово

Памятник-обелиск погибшим работникам предприятия.

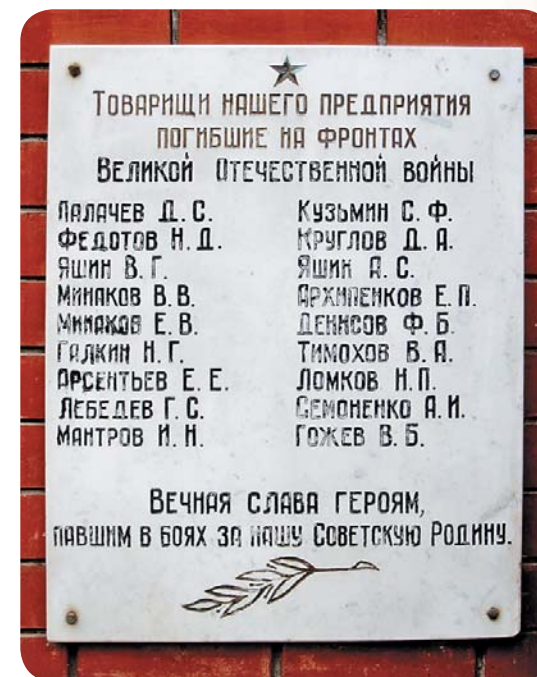
Расположен: г. Одинцово, на территории ЗАО «ПО «Одинцово» (бывш. Мебельный комбинат).

Автор памятника неизвестен.
Категория охраны – местная.

Проезд: от Белорусского вокзала эл. поездом до ст. Одинцово, далее автобусами № 3, 5 до ост. «Гребневский храм», далее пешком через ж/дорогу, ул. Баковская, д.5.

GPS – N 55°40.682'
E 037°18.040'

Дополнительная информация:
свободного доступа нет, посещение памятника по согласованию с руководством ЗАО.



171



Г. Одинцово

Памятник - противоосколочный пулеметный колпак.

Расположен: г. Одинцово, Привокзальная пл., д. 1, на территории Одинцовского краеведческого музея.

Памятник установлен в 2010 г., автор памятника – Солнцев М. В.
Категория охраны – музейный экспонат.

Проезд: от Белорусского вокзала эл. поездом до ст. Одинцово, далее пешком 400 м до музея.

GPS – N 55°40.237'
E 037°16.589'

Дополнительная информация:

пулеметный железобетонный противоосколочный колпак обнаружен одинцовским поисковым отрядом «Китежъ» на историческом рубеже Московской зоны обороны у д. Семенково; памятник создан при поддержке администрации г. Одинцово.



Г. Одинцово

Памятник-обелиск погибшим заводчанам.

Расположен: г. Одинцово, на территории ООО «Одинцовский машиностроительный завод» (бывш. Комбинат «Стройиндустрия»), рядом с проходной.



Автор памятника неизвестен.
Категория охраны – местная.

Проезд: от Белорусского вокзала эл. поездом до ст. Одинцово, далее на автобусе № 2 до ост. Комбинат Стройиндустрия или пешком 10 мин.

GPS – N 55°40.302'
E 037°16.235'

Дополнительная информация:

свободного доступа нет, посещение памятника по согласованию с руководством ООО «ОМЗ».

Г. Одинцово

Мемориальная доска.

105-й и 107-й походно-полевые госпитали.

Расположена: г. Одинцово, Можайское шоссе, д.18, на здании Одинцовской средней общеобразовательной технической школы (вечерней).

Автор памятника неизвестен.
Категория охраны – местная.

Проезд: от Белорусского вокзала эл. поездом до ст. Одинцово, далее пешком 350 м до вечерней школы.

GPS – N 55°40.408'
E 037°16.541'



Г. Одинцово

Мемориальная доска Неделину М. И.

Расположена: г. Одинцово, ул. Неделина, д.13, на жилом доме.

Автор памятника неизвестен.
Категория охраны – местная.

Проезд: от Белорусского вокзала эл. поездом до ст. Одинцово, далее автобус № 1 до ост. ул. Неделина.

GPS – N 55°40.584'
E 037°16.151'

Дополнительная информация: на этом же здании расположена мемориальная доска Белозерцеву В.Д.





г. Одинцово

Мемориальная доска Белозерцеву В.Д.

Расположена: г. Одинцово, ул. Неделина, д.13, на жилом доме.

Автор памятника неизвестен.
Категория охраны – местная.

Проезд: от Белорусского вокзала эл. поездом до ст. Одинцово, далее автобус № 1 до ост. ул. Неделина.

GPS – N 55°40.584'
E 037°16.151'

Дополнительная информация:

на этом же здании расположена мемориальная доска Неделину М.И.

Г. Одинцово

Мемориальная доска Новоселовой Л. А.

Расположена: г. Одинцово, бульв. Л. Новоселовой, д.18, на жилом доме.

Автор памятника неизвестен.
Категория охраны – местная.

Проезд: от Белорусского вокзала эл. поездом до ст. Одинцово, далее автобус № 2 до ост. Магазин Маринка, далее пешком 200 м до д.18.

GPS – N 55°40.624'
E 037°15.550'





Г. Одинцово

Мемориальная доска Неделину М. И.

Расположена: г. Одинцово, ул. Северная, д. 20, на здании Одинцовской общеобразовательной школы №9 им. М. И. Неделина.

Автор памятника неизвестен. Категория охраны – местная.

Проезд: от Белорусского вокзала эл. поездом до ст. Одинцово, далее автобус № 2 до ост. КБО, далее пешком 170 м до школы

GPS – N 55°40.710'
E 037°14.973'

Дополнительная информация: в школе размещается музей боевой славы 4 Артиллерийского Берлинского Краснознаменного корпуса прорыва РВГК, а во дворе мемориальный комплекс воинам 4 АКП.



Г. Одинцово

Мемориальная доска Толубко В. Ф.

Расположена: г. Одинцово, ул. Толубко, д.3, к. 3, на жилом доме.

Автор памятника неизвестен. Категория охраны – местная.

Проезд: от Белорусского вокзала эл. поездом до ст. Одинцово, далее автобусы № 3, 5 до ост. Новые дома, далее пешком 300 м до д.3.

GPS – N 55°40.914'
E 037°17.749'



Г. Одинцово

Мемориальная доска Чикину А. Я.

Расположена: г. Одинцово, ул. Чикина, д.12, на жилом доме.

Автор памятника неизвестен.
Категория охраны – местная.

Проезд: от Белорусского вокзала эл. поездом до ст. Одинцово, далее маршрутное такси № 6, 12 до ост. ул. Крылова.

GPS – N 55°41.174'
E 037°17.374'



Д. Ромашково

Памятник-обелиск погибшим землякам.

Расположен: д. Ромашково

Автор памятника неизвестен.
Категория охраны – местная.

Проезд: от Белорусского вокзала эл. поездом до пл. Ромашково, далее пешком 150 м.

GPS – N 55°44.120'
E 037°20.742'



Сельское поселение УСПЕНСКОЕ

На территории сельского поселения находится 13 памятников воинской славы. Из них:

- 7 воинских захоронений;
- 4 памятника-obeliska погибшим землякам;
- 1 мемориальный храм;
- 1 военный музей на оборонительном рубеже.

Телефон администрации: 8-495-634-81-82.

Д. Борки

Памятник на братской могиле воинов Советской Армии.

Расположен: д. Борки, в лесном массиве за территорией завода, 50 м от шоссе.

Автор памятника неизвестен. Категория охраны – местная. Постановление главы администрации сельского поселения Успенское от 02.11.2006 г. № 443.

Проезд: от Белорусского вокзала эл. поездом до пл. Перхушково, далее автобус № 30 до ост. «Успенский завод» (дача № 1).

GPS – N 55°42.619'
E 037°05.248'



П. Горки-10

Памятник-obelisk погибшим землякам.

Расположен: п. Горки-10.

Памятник установлен в 2005 г., автор памятника неизвестен. Категория охраны – местная. Постановление главы администрации сельского поселения Успенское от 02.11.2006 г. № 443.

Проезд: от Белорусского вокзала эл. поездом до пл. Жаворонки, далее автобус № 32 до ост. Горки-10, далее пешком 250 м.

GPS – N 55°42.382'
E 037°01.346'



Д. Дунино

Памятник-обелиск погибшим землякам.

Расположен: д. Дунино, у храма.

Памятник установлен в 1970 г., автор памятника – Колесников А.М., директор завода.

Категория охраны – местная. Постановление главы администрации сельского поселения Успенское от 02.11.2006 г № 443.

Проезд: от Белорусского вокзала эл. поездом до пл. Жаворонки, далее автобус № 32 до ост. Лесные Дали, далее пешком 1 км до храма Архангела Михаила в д. Дунино.

GPS – N 55°43.371'
E 036°56.339'

Дополнительная информация:

рядом с памятником находится мемориальный храм Архангела Михаила; здесь же, на берегу р. Москва восстановлены оборонительные сооружения военных лет.



Д. Дунино

Часовня-мемориал Архангела Михаила в честь погибших в годы Великой Отечественной войны 1941-1945 гг. жителей д. Дунино.

Мемориальные таблички на храме с именами земляков, не вернувшихся с войны, и односельчан-фронтовиков, умерших в наши дни.

Поминальная книга в храме с именами погибших на фронтах Великой Отечественной войны жителей д. Дунино и окрестных деревень.

Расположена: д. Дунино.
Храм построен в 2005 году по благословию митрополита Крутицкого и Коломенского Ювеналия.

Проезд: от Белорусского вокзала эл. поездом до пл. Жаворонки, далее автобус № 32 до ост. Лесные Дали, далее пешком 1 км до храма Архангела Михаила в д. Дунино.

GPS – N 55°43.371'
E 036°56.339'

Дополнительная информация:

рядом с храмом находится памятник-обелиск погибшим землякам, на берегу р. Москва восстановлены оборонительные сооружения военных лет.





Д. Дунино

Военный музей под открытым небом.

Оборонительные сооружения: реконструированный окоп с противоосколочным пулеметным колпаком (1941 г.) и стрелковыми ячейками, наблюдательный пункт (реконструкция), противотанковый еж (1941 г.), противотанковые надолбы (реконструкция), рогатки (реконструкция).

Расположен: д. Дунино, берег р. Москва, рядом с храмом.

Музей общественный. Создавался в 2008 – 2011 гг. усилиями общины жителей д. Дунино и одинцовским поисковым отрядом «Китеж».

188

Проезд: от Белорусского вокзала эл. поездом до пл. Жаворонки, далее автобус № 32 до ост. Лесные Дали, далее пешком 1 км до храма Архангела Михаила в д. Дунино.



GPS – N 55°43.393'
E 036°56.320'

Дополнительная информация: окоп с пулеметным гнездом и наблюдательный пункт реконструированы на своих исторических местах, железобетонный пулеметный противоосколочный колпак был найден и перевезен с оборонительного рубежа Московской зоны обороны в д. Борки (1941 г.), противотанковый еж (звездочка Гориккера, 1941 г.) найден и перевезен из Кузьминского лесопарка г. Москва, противотанковые надолбы и противопехотные рогатки изготовлены по «Наставлению по инженерному делу для пехоты РККА» 1939 г.

Выше по течению р. Москва (500 м), на побережье, находится реконструированная землянка (1941 г.) и памятный поклонный крест.

На территории музея силами военно-исторических клубов проводятся реконструкции эпизодов боевых действий 1941 года.

189



Д. Дунино

**Одиное захоронение советского воина.
Поклонный крест в память погибших солдат.**


Расположено: д. Дунино, кладбище, захоронение № 142.

Автор памятника неизвестен.
Категория охраны – местная.

Проезд: от Белорусского вокзала эл. поездом до пл. Жаворонки, далее автобус № 32 до ост. Лесные Дали, далее пешком 500 м до кладбища.

GPS – N 55°43.048'
E 036°56.965'

Дополнительная информация: останки советского воина, перезахороненные у поклонного креста, обнаружены в неучтенном захоронении в старой части кладбища. Утерянных могил солдат, павших в боях и погибших от ран, на территории кладбища было несколько. Предпринятые попытки их обнаружить остались безрезультатными.



С. Иславское

Памятник на братской могиле воинов Советской Армии.

Мемориальные плиты с именами не вернувшихся с войны односельчан.

Расположены: с. Иславское, в центре поселка.

Памятник установлен в 1954 г., автор памятника – Колесников А.М., директор завода. Проведена реконструкция – 2011 г.
Категория охраны – региональная. Постановление Правительства Московской области от 15.03.2002 г. №84/9.

Проезд: от Белорусского вокзала эл. поездом до пл. Жаворонки, далее автобус № 32 до ост. Иславское, далее пешком 1,3 км.

GPS – N 55°43.268'
E 037°00.119'

С. Иславское

Одиночная могила Додонова Федора Михайловича.

Расположена: с.Иславское, кладбище (старая часть), захоронение № 673.

Памятник установлен в 1954 г.,
автор памятника – Колесников А.М., директор завода.
Проведена реконструкция.

Категория охраны – местная. Постановление главы администрации сельского поселения Успенское от 02.11.2006 г № 443.

Проезд: от Белорусского вокзала эл. поездом до ст. Жаворонки,
далее автобусом № 32 до ост. Иславское, далее пешком 450 м до кладбища.

GPS – N 55°43.052'
E 036°59.374'



Д. Маслово

Памятник на братской могиле воинов Советской Армии.

Расположен: д. Маслово, 50 м южнее деревни, у дороги.

Автор памятника неизвестен.
Категория охраны – региональная. Постановление Правительства Московской области от 15.03.2002 г. №84/9.

Проезд: от Белорусского вокзала эл. поездом до пл. Перхушково, далее автобус № 30 до пос. Николина Гора, далее пешком 1,2 км до д. Маслово.

GPS – N 55°44.518'
E 037°03.631'



Пос. Николина гора

Памятник на братской могиле 2-х воинов Советской Армии.

Расположен:
пос. Николина гора.

Памятник заложен в 1951 году, установлен в августе 1952 г., авторы памятника – Кончаловская Н.П., Селезнев Н.С. Категория охраны – региональная. Постановление Правительства Московской области от 15.03.2002 г. №84/9.

Проезд: от Белорусского вокзала эл. поездом до пл. Перхушково, далее автобус № 30 до пос. Николина Гора, 50 м северо-западнее поворота с шоссе Козино-Успенское в сторону д. Маслово.



194

GPS – N 55°44.208'
E 037°02.246'

Дополнительная информация.
Захоронены:
рядовой Пилевин Игнатий Николаевич 1923 – 19.11.1941г.,
сержант Синяков Михаил Борисович 1923 – 19.11.1941г.;
памятник сооружен школьниками Николиной Горы.

Пос. Николина гора

Одиночная могила лейтенанта Сурменева Алексея.

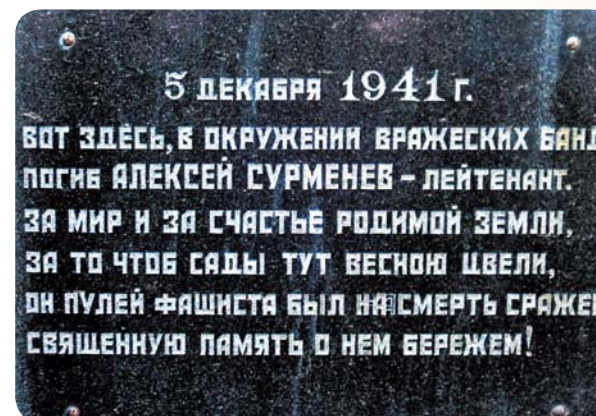
Расположена: пос. Николина Гора, проспект Шмидта, 32, дача Н. Михалкова.

Памятник установлен в 1951 г., автор памятника – Кончаловская Н.П. Категория охраны – местная. Постановление главы администрации сельского поселения Успенское от 02.11.2006 г № 443.

Проезд: от Белорусского вокзала эл. поездом до пл. Перхушково, далее автобус № 30 до пос. Николина Гора, далее пешком.

GPS – N 55°44.144'
E 037°01.655'

Дополнительная информация:
свободного доступа нет, посещение памятника по согласованию с управляющим частной территории.



195

С. Уборы

Памятник-обелиск погибшим землякам.

Расположен: с. Уборы.

Памятник установлен в 1974 г., автор памятника – Бочков Леонид Семенович, житель села.

Категория охраны – местная. Постановление главы администрации сельского поселения Успенское от 02.11.2006 г № 443.

Проезд: от Белорусского вокзала эл. поездом до ст. Одинцово, далее автобус № 36 до ост. Уборы, далее пешком.

GPS – N 55°43.731'
E 037°06.468'



С. Успенское

Памятник-обелиск погибшим землякам.

Расположен: с. Успенское.

Памятник установлен в 1982 г., автор памятника неизвестен.

Категория охраны – местная. Постановление главы администрации сельского поселения Успенское от 02.11.2006 г № 443.

Проезд: от Белорусского вокзала эл. поездом до ст. Одинцово, далее автобус № 54 до ост. Дорожный дом (Успенское).

GPS – N 55°42.914'
E 037°04.650'



Сельское поселение ЧАСЦОВСКОЕ

На территории сельского поселения находится 7 памятников воинской славы. Из них:

- 4 воинских захоронения;
- 2 памятника-обелиска погибшим землякам;
- 1 памятник-оборонительное сооружение.

Телефон администрации: 8-495-514-15-60 доб.149, 8-498-694-39-58.

Д. Богачево

Памятник-обелиск погибшим землякам.

Расположен: д. Богачево, в центре деревни.

Памятник установлен в 1950 г., автор памятника неизвестен. Категория охраны – местная. Постановление главы администрации сельского поселения Часцовское от 19.10.2006 г № 490.

Проезд: от Белорусского вокзала эл. поездом до ст. Голицыно, далее автобус № 27 до ост. Брехово, далее пешком 2,3 км до д. Богачево.

GPS – N 55°39.141'
E 036°52.278'



С. Покровское

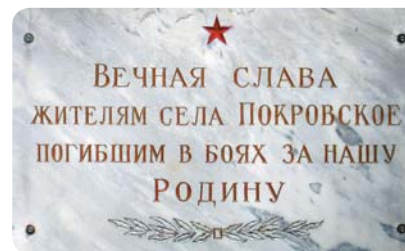
Памятник-обелиск погибшим землякам.

Расположен: с. Покровское, в центре села, в сквере.

Автор памятника неизвестен. Категория охраны – местная. Постановление главы администрации сельского поселения Часцовское от 19.10.2006 г № 490.

Проезд: от Белорусского вокзала эл. поездом до ст. Голицыно, далее автобус № 27 до ост. с. Покровское.

GPS – N 55°38.941'
E 036°49.784'



с. Покровское

Одиночная могила летчика Зиборова П. И.


Расположена: с. Покровское, кладбище, квадрат №7.

Автор памятника неизвестен.

Категория охраны – местная. Постановление главы администрации сельского поселения Часцовское от 19.10.2006 г № 490.

Проезд: от Белорусского вокзала эл. поездом до ст. Голицыно, далее автобус № 27 до ост. «Покровское кладбище».

GPS – N 55°38.727'
E 036°49.580'



с. Покровское

Одиночная могила Туманова Г. И.

Расположена: с. Покровское, кладбище.

Автор памятника неизвестен.

Категория охраны – местная.

Проезд: от Белорусского вокзала эл. поездом до ст. Голицыно, далее автобус № 27 до ост. «Покровское кладбище».

GPS – N 55°38.743'
E 036°49.552'





С. Покровское

**Памятник -
противоосколочный
пулеметный колпак 1941 г.**

Расположен: на территории дома отдыха «Покровское», у музея Боевой славы.

Автор памятника неизвестен.
Категория охраны – экспонат музея.

Проезд: от Белорусского вокзала эл. поездом до ст. Голицыно, далее автобус № 27 до ост. д/о «Покровское».

GPS – N 55°39.552'
E 036°48.753'

Дополнительная информация: железобетонный противоосколочный пулеметный колпак обнаружен одинцовским поисковым отрядом «Китежъ» на исторических оборонительных рубежах Московской зоны обороны у с. Перхушково.

Свободного доступа нет; посещение памятника и музея по согласованию с руководством Дома отдыха.



Д. Часцы

Памятник на братской могиле воинов Советской Армии.

Расположен: д. Часцы, у Можайского шоссе.

Памятник установлен 7.12.1956 г., автор памятника неизвестен. Категория охраны – местная. Постановление главы администрации сельского поселения Часцовское от 19.10.2006 г № 490.

Проезд: от Белорусского вокзала эл. поездом до ст. Голицыно, далее автобус № 27, до ост. «Петелинская птицефабрика».

GPS – N 55°36.893'
E 036°51.009'

Дополнительная информация:

за братской могилой расположено одиночное захоронение Фищева Н. А.

Д. Часцы

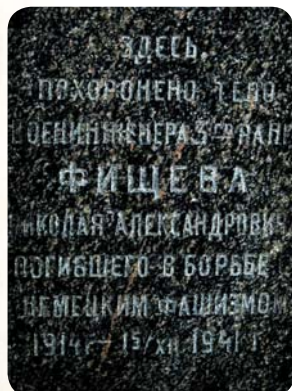
Одиночная могила военинженера 3 ранга Фищева Николая Александровича.

Расположена: д. Часцы, у Можайского шоссе, за братской могилой.

Памятник установлен 07.11.1950 г., автор памятника неизвестен. Категория охраны – местная. Постановление главы администрации сельского поселения Часцовское от 19.10.2006 г № 490.

Проезд: от Белорусского вокзала эл. поездом до ст. Голицыно, далее автобус № 27, до ост. «Петелинская птицефабрика».

GPS – N 55°36.893'
E 036°51.009'



ПРИЛОЖЕНИЯ

Городской округ ВЛАСИХА

На территории городского округа находится 5 памятников воинской славы.
Из них:

- 1 памятник-мемориал;
- 4 мемориальных доски.

Телефон администрации: 8-495-598-51-83.



Г. Власиха

Памятник-мемориал Г. К. Жукову.

Расположен:
г. Власиха, на берегу пруда.

Памятник открыт 9 мая 2000 г.
Автор памятника неизвестен.
Категория охраны – местная.

Проезд: от Киевского вокзала автобус № 477 до ост. Власиха (Почта); от Белорусского вокзала эл. поездом до ст. Одинцово, далее маршрутное такси № 46 до г. Власиха (Почта).

GPS – N 55°41.108'
E 037°11.223'

Дополнительная информация:
проезд и проход на территорию ЗАТО по пропускам.

Г. Власиха

Мемориальная доска М. И. Калинин.

Расположена: г. Власиха, ул. Маршала Жукова, д. 9, МУК Дворец культуры, на правом углу фасада здания.


Установлена в 1967 г.
Автор памятника неизвестен.
Категория охраны – местная.

Проезд: от Киевского вокзала автобус № 477 до ост. Власиха (Почта); от Белорусского вокзала эл. поездом до ст. Одинцово, далее маршрутное такси № 46 до ост. Власиха (Почта).

GPS – N 55°40.837'
E 037°11.440'

Дополнительная информация:

19 августа 1941 года в здании, которое стояло на этой площади, выступал перед воинами Советской Армии Михаил Иванович Калинин; проезд и проход на территорию ЗАТО по пропускам.



Г. Власиха

Мемориальная доска Штаб Западного фронта.

Расположена: г. Власиха, ул. Маршала Жукова, д. 9, МУК Дворец культуры, на левом углу фасада здания.

Автор памятника неизвестен.
Категория охраны – местная.

Проезд: от Киевского вокзала автобус № 477 до ост. Власиха (Почта); от Белорусского вокзала эл. поездом до ст. Одинцово, далее маршрутное такси № 46 до ост. Власиха (Почта).

GPS – N 55°40.857'
E 037°11.445'

Дополнительная информация:

проезд и проход на территорию ЗАТО по пропускам.



Г. Власиха

Мемориальная доска Г. К. Жукову.

Расположена: г. Власиха, здание № 51, Центральный узел связи.

Автор памятника неизвестен.
Категория охраны – местная.

Проезд: от Киевского вокзала автобус № 477 до ост. Власиха; от Белорусского вокзала эл. поездом до ст. Одинцово, далее маршрутное такси № 46 до ост. Власиха.

Дополнительная информация:

в дни героической защиты Москвы в этом здании с 17.10.1941 г. по 23.05.1942 г. размещался Штаб Западного фронта. Командующим фронтом был генерал армии Георгий Константинович Жуков.

Свободного доступа к памятнику нет, проезд и проход на территорию ЗАТО по пропускам.



Г. Власиха

Мемориальная доска М. И. Неделину.

Расположена: г. Власиха, здание № 51, Центральный узел связи.

Автор памятника неизвестен.
Категория охраны – местная.

Проезд: от Киевского вокзала автобус № 477 до ост. Власиха; от Белорусского вокзала эл. поездом до ст. Одинцово, далее маршрутное такси № 46 до ост. Власиха.

Дополнительная информация:

здесь в 1960 году работал первый главнокомандующий ракетными войсками главный маршал артиллерии Неделин Митрофан Иванович. Свободного доступа к памятнику нет, проезд и проход на территорию ЗАТО по пропускам.





г. Власиха

**Боевая техника
и пулеметный
противоосколочный
колпак.**

Расположена: г. Власиха,
музей Ракетных войск стратегического назначения,
площадка перед музеем.

Категория охраны –
музейные экспонаты.

Проезд: от Киевского вокзала автобус № 477 до ост. Власиха; от Белорусского



вокзала эл. поездом до ст. Одинцово, далее маршрутное такси № 46 до ост. Власиха.

GPS – N 55°41.217'
E 037°11.350'

Дополнительная информация:

посещение музея по предварительным заявкам; проезд и проход на территорию ЗАТО по пропускам.

Железобетонный пулеметный противоосколочный колпак перевезен с исторического рубежа Московской зоны обороны (1941 г.) в пос. Жаворонки.



Городской округ ЗВЕНИГОРОД

На территории городского округа находится 19 памятников воинской славы. Из них:

- 6 воинских захоронений;
- 3 памятника-обелиска погибшим землякам;
- 2 памятника-мемориала;
- 8 мемориальных досок.

Д. Введенское

Мемориальная доска. Эвакогоспитали №№ 2051, 2900.

Расположена: д. Введенское, санаторий «Звенигород», на здании бывшей усадьбы.

Автор памятника неизвестен.
Категория охраны – местная.

Проезд: от Белорусского вокзала эл. поездом до ст. Звенигород, далее пешком 400 м до санатория «Звенигород».

GPS – N 55°42.434'
E 036°52.327'

Дополнительная информация:

здесь в санатории «Звенигород» в 1941-1943 гг. размещались госпитали №№ 2051, 2900 для бойцов и командиров Красной Армии.

Свободного доступа нет, посещение памятника по согласованию с руководством санатория.



Д. Введенское

Мемориальная доска 2-й Гвардейской воздушно-десантной дивизии.

Расположена: д. Введенское, Введенская средняя школа № 3, на здании.

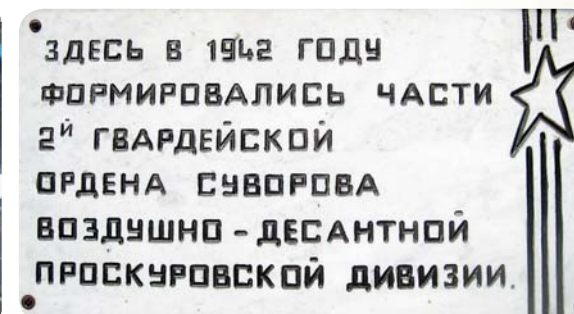
Автор памятника неизвестен.
Категория охраны – местная.

Проезд: от Белорусского вокзала эл. поездом до ст. Звенигород, далее пешком 200 м до школы.

GPS – N 55°42.030'
E 036°53.017'

Дополнительная информация:

мемориальная доска установлена по обращению однополчан.





Г. Звенигород

**Памятник на братской могиле советских воинов.
Мемориальные доски с именами павших земляков.**

Расположен: г. Звенигород, ул. Московская, д. 9, в сквере.

Памятник установлен в 1948 году. Реконструирован в 1990 и 2005 гг.
Автор реконструкции – известный скульптор, первый секретарь Союза художников России, народный художник России Андрей Ковальчук.
Категория охраны – местная.

Проезд: от Белорусского вокзала эл. поездом до ст. Звенигород, далее автобусом № 25 до ост. г.Звенигород (Магазин № 3).

GPS – N 55°43.836'
E 036°51.235'

214



Г. Звенигород


Одиночная могила сержанта Штонда М. К.

Расположена: г. Звенигород, ул. Московская, д. 9, в сквере у братской могилы.

Реконструкция проведена в 2005 г.
Автор реконструкции – известный скульптор, народный художник России А. Ковальчук.
Категория охраны – местная.

Проезд: от Белорусского вокзала эл. поездом до ст. Звенигород, далее автобусом № 25 до ост. г.Звенигород (Магазин № 3).

GPS – N 55°43.836'
E 036°51.235'



215

Г. Звенигород


Одиночная могила младшего лейтенанта Котенкова Е. А.

Расположена: г. Звенигород, ул. Московская, д. 9, в сквере у братской могилы.

Реконструкция проведена в 2005 г.
Автор реконструкции – известный скульптор А. Ковальчук.
Категория охраны – местная.

Проезд: от Белорусского вокзала эл. поездом до ст. Звенигород, далее автобусом № 25 до ост. г.Звенигород (Магазин № 3).

GPS – N 55°43.836'
E 036°51.235'



Г. Звенигород

Мемориальная доска. Военно-полевое управление командующего 5 Армии.

Расположена: г. Звенигород, ул. Московская, д. 27, на здании.

Категория охраны – местная.

Проезд: от Белорусского вокзала эл. поездом до ст. Звенигород, далее автобусом №№ 23, 25 до ост. г. Звенигород (Кинотеатр).

GPS – N 55°43.793'
E 036°51.446'





Г. Звенигород

Мемориальная доска истребительным батальонам.

Расположена: г. Звенигород, ул. Почтовая, д. 13, на здании.

Памятник на реконструкции. Категория охраны – местная.

Проезд: от Белорусского вокзала эл. поездом до ст. Звенигород, далее автобусом № 25 до ост. г. Звенигород (Магазин № 3), далее пешком 250 м.

GPS – N 55°43.948'
E 036°51.110'

Дополнительная информация:

на этом месте находилось здание Дома отдыха «Крестьянская газета», где в 1941 году располагались подразделения Звенигородского истребительного батальона, принимавшие участие в обороне города Звенигорода от немецко-фашистских захватчиков в Великой Отечественной войне.

Г. Звенигород

Памятник-обелиск работникам Звенигородской фабрики культтоваров, погибшим в Великой Отечественной войне.

Расположен: г. Звенигород, ул. Почтовая, д. 36, на территории бывшей фабрики.

Памятник на реконструкции. Планируется его перенос.

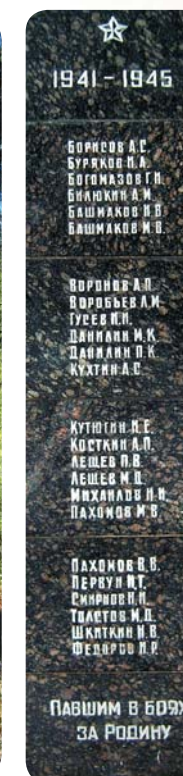
Категория охраны – местная.

Проезд: от Белорусского вокзала эл. поездом до ст. Звенигород, далее автобусом №№ 23, 25 до ост. г. Звенигород (Кинотеатр), далее пешком 250 м.

GPS – N 55°43.851'
E 036°51.651'

Дополнительная информация:

свободного доступа нет; посещение памятника по согласованию с владельцем частной территории.



Г. Звенигород

Памятник-обелиск учащимся школы № 1, отдавшим жизнь за Родину в 1941-1945 гг.

Стела с именами погибших.

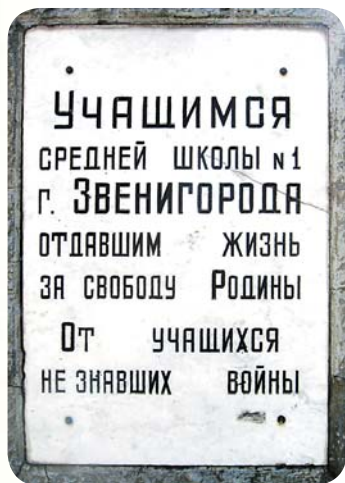
Расположены: г. Звенигород, ул. Спортивная, средняя общеобразовательная школа № 2 городского округа Звенигород (бывшая № 1), во дворе школы.

Памятник установлен в 1965 г.
Автор памятника – Мария Кирьянова.
Категория охраны – местная.

Проезд: от Белорусского вокзала эл. поездом до ст. Звенигород, далее автобусом № 25 до ост. г.Звенигород (Больница), далее пешком 300 м.

GPS – N 55°44.229'
E 036°51.227'

Дополнительная информация: на стеле выбиты имена 146 учеников школы, отдавших свою жизнь за свободу Родины.



220



Г. Звенигород

Мемориальная доска Герою Советского Союза В. В. Фабричному.

Расположена: г. Звенигород, ул. В. Фабричного, д. 16, на здании.

Установлена в 1985 году.
Автор памятника – Лулаев.
Категория охраны – местная.

Проезд: от Белорусского вокзала эл. поездом до ст. Звенигород, далее автобусом №№ 23, 25 до ост. г. Звенигород (Кинотеатр), далее пешком 300 м.

GPS – N 55°43.775'
E 036°51.323'

Дополнительная информация: Василий Фабричный родился в 1925 году в деревне Сурьино Звенигородского района. В 30-х годах переехал в Звенигород. Служил в 21-м гвардейском стрелковом полку пулемётчиком.

221





Г. Звенигород

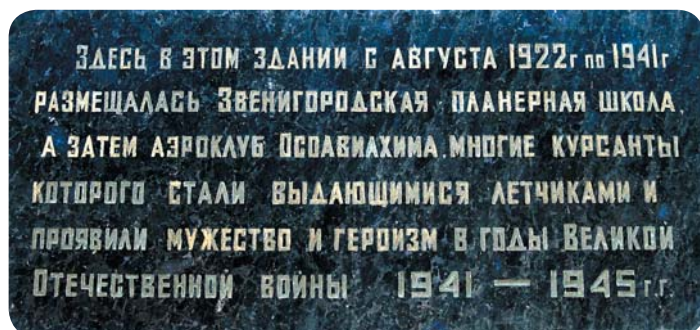
Мемориальная доска. Планерная школа.

Расположена: г. Звенигород, ул. Фрунзе, д. 8, на здании.

Установлена в 1985 году.
Категория охраны – местная.

Проезд: от Белорусского вокзала эл. поездом до ст. Звенигород, далее автобусом № 25 до ост. г. Звенигород (Магазин № 3), далее пешком 300 м.

GPS – N 55°43.858'
E 036°50.832'



Г. о. Звенигород

Памятник на братской могиле советских воинов.

Расположен: г. о. Звенигород, военный санаторий «Звенигородский» МВО, в лесном массиве (100 м) за территорией санатория.

Категория охраны – местная.


Проезд: от Белорусского вокзала эл. поездом до ст. Звенигород, далее автобусом №№ 25, 51 до ост. д/о Минобороны, далее пешком 300 м до КПП санатория.

GPS – N 55°43.926'
E 036°49.316'

Дополнительная информация:

в 1941-1945 годах близ Саввино-Сторожевского монастыря на территории д/о «Связист» и Военного санатория располагались передвижные военные госпитали. На постаменте памятника - гранитная плита с фамилиями 89 героически погибших в боях под Москвой воинов.

Свободного прохода нет, посещение памятника - по согласованию с руководством санатория.



Г. о. Звенигород

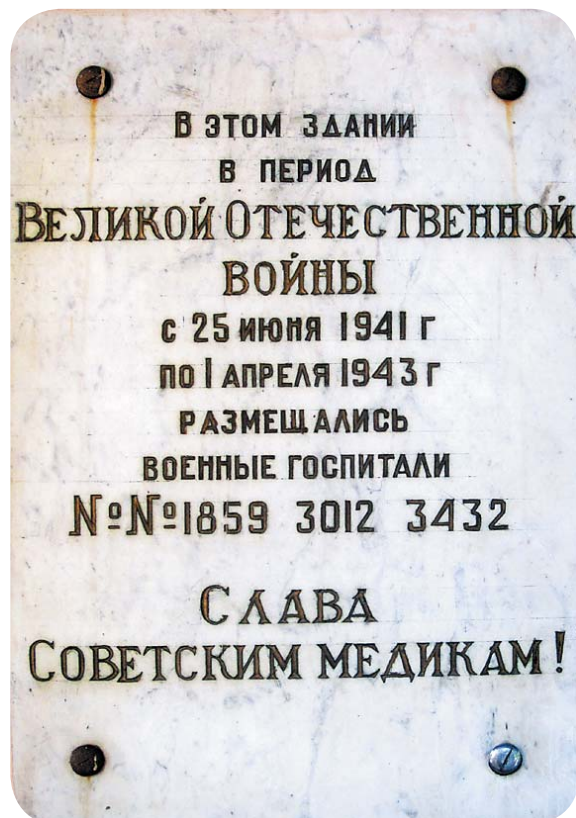
Мемориальная доска. Военные госпитали.

Расположена: г. о. Звенигород, санаторий «Подмосковье» МВД России, на здании корпуса № 1.

Установлена в 1971 году.
Автор памятника – главный врач Витрюк.
Категория охраны – местная.

Проезд: от Белорусского вокзала эл. поездом до ст. Звенигород, далее автобусом №№ 25, 51 до ост. д/о Минобороны, далее пешком 300 м до КПП санатория.

GPS – N 55°44.070'
E 036°50.089'



Г. о. Звенигород

Военный музей под открытым небом.

Поклонный крест и реконструированные оборонительные сооружения.



Расположены: г. о. Звенигород, поселок санатория Поречье, на берегу р. Москва – территория Дунинского археологического комплекса.

Крест установлен общиной жителей д. Дунино в 2003 году. Оборонительные сооружения реконструированы одинцовским поисковым отрядом «Китежъ» в 2008 году при поддержке общины жителей д. Дунино.

Проезд: от Белорусского вокзала эл. поездом до пл. Жаворонки, далее автобусом № 32 до ост. Лесные Дали, далее пешком 1,2 км до д. Дунино, далее 400 м по тропинке вдоль берега р. Москва.

GPS – N 55°43.365'
E 036°55.683'



Дополнительная информация:
реконструированные фортификационные сооружения 1941г. (землянка, стрелковая траншея, командно-наблюдательный пункт артиллерии), а также поклонный крест на буругу р. Москва у пос. сан. Поречье являются логической частью военного музея под открытым небом в д. Дунино. Это некогда единая линия обороны, построенная советскими войсками во время Битвы за Москву.

Восстановленная землянка – популярный экскурсионный объект, который также используется при проведении военно-исторической реконструкции и экспериментов.



Г. Звенигород

Мемориальная стела с именами преподавателей и учащихся ПУ № 46, погибших в Великой Отечественной войне и Афганистане.

Расположена: г. Звенигород, Государственное образовательное учреждение начального профессионального образования профессиональное училище № 46, у главного входа в здание.

Категория охраны – местная.

Проезд: от Белорусского вокзала эл. поездом до ст. Звенигород, далее автобусом № 25 до ост. ГПТУ №46.

GPS – N 55°44.604'
E 036°51.704'



Г. о. Звенигород

Памятник на братской могиле воинов Советской Армии.

Расположен: г. о. Звенигород, дом отдыха «Связист»,
100 м восточнее территории, не доезжая КПП.

Памятник установлен в 1985 году.
Категория охраны – местная.

Проезд: от Белорусского вокзала эл. поездом до ст.Звенигород, далее автобусом №№ 23, 51 до ост. Сан. «Подмосковье», далее пешком 250 м до дома отдыха.

GPS – N 55°43.976'
E 036°49.851'

Дополнительная информация:
во время войны в д/о «Связист» располагались передвижные полевые госпитали. Сюда свозили раненых и тела убитых красноармейцев. Здесь же и хоронили павших. На плитах выбиты фамилии 43-х воинов Красной Армии.



Г. о. Звенигород

Могилы разведчиков Иогансона А. М. и Колесникова А. А.


Расположены: г. о. Звенигород, дом отдыха «Связист»,
100 м восточнее территории, не доезжая КПП, рядом с братской могилей.

Категория охраны – местная.

Проезд: от Белорусского вокзала эл. поездом до ст. Звенигород, далее автобусом №№ 23, 51 до ост. Сан. «Подмосковье», далее пешком 250 м до санатория.

GPS – N 55°43.976'
E 036°49.851'

Дополнительная информация:
Александр Михайлович Иогансон родился в 1905 году в Сталинграде. Андрей Алексеевич Колесников родился в 1914 году в Новосибирске. Служили в 158-й отдельной моторизированной разведывательной роте 144-й стрелковой дивизии.
Оба погибли 24 ноября 1941 года возле деревни Ново-Александровка, где им в составе группы разведчиков из 12 человек предстояло установить район обороны 252-й дивизии противника. Они отвлекали на себя огонь противника, что позволило группе благополучно вернуться в расположение части и доставить своему командованию пленных немцев. Иогансон и Колесников же, оказавшись в окружении противника, бились до последнего патрона. Им предлагали сдаться, но разведчики решили подорвать себя гранатами, чтобы не попасть в руки врага.



Г. о. Звенигород

Стела с мемориальной доской Штаб 144 сд.

Расположена: г. о. Звенигород, дом отдыха «Связист»,
100 м восточнее территории, не доезжая КПП, в 10 м от братской могилы.

Установлена в 1969 году.
Категория охраны – местная.

Проезд: от Белорусского вокзала эл. поездом до ст. Звенигород, далее
автобусом №№ 23, 51 до ост. Сан. «Подмосковье», далее пешком 250 м
до санатория.

GPS – N 55°43.964'
E 036°49.848'

Дополнительная информация:
памятник перенесен с исторического места. Первоначально мемориальная доска размещалась на здании клуба дома отдыха «Связист».



Г. о. Звенигород

Памятник-обелиск погибшим землякам.

Расположен: г. о. Звенигород, микрорайон Шихово, на центральной улице д. Шихово.

Памятник реконструирован.
Категория охраны – местная.

Проезд: от Белорусского вокзала эл. поездом до ст. Звенигород, далее
автобусом № 24 до ост. д. Шихово, далее пешком 500 м по центральной
улице деревни.

GPS – N 55°42.506'
E 036°47.506'



Городской округ КРАСНОЗНАМЕНСК

На территории городского округа находится 3 памятника воинской славы.

Из них:

- 1 воинское захоронение;
- 2 мемориальных сквера.

Г. Краснознаменск

Аллея памяти.

Расположена: г. Краснознаменск, проспект Мира, у центрального пруда.

Категория охраны – местная.

Проезд: от Белорусского вокзала эл. поездом до пл. Жаворонки, далее автобусом № 52 до г. Краснознаменск (Дом культуры), далее пешком.

GPS – N 55°36.017'
E 037°02.507'

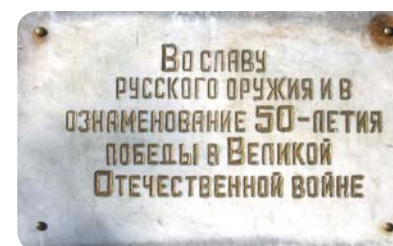


Г. Краснознаменск

Сквер Победы.

Расположен: г. Краснознаменск, ул. Победы, д. 20.

Категория охраны – местная.





Проезд: от Белорусского вокзала эл. поездом до пл. Жаворонки, далее автобусом № 52 до г. Краснознаменск (ул. Победы).

GPS – N 55°35.675'
E 037°02.036'



Г. о. Краснознаменск

Братская могила (перезахоронение).

Расположена: г.о. Краснознаменск, новое городское кладбище, участок № 11.

Категория охраны – местная.

Проезд: от Белорусского вокзала эл. поездом до пл. Жаворонки, далее автобусом № 52 до г. Краснознаменск (Школа № 4), далее пешком 1 км до кладбища.

GPS – N 55°35.345'
E 037°03.695'

Дополнительная информация:

перезахоронены 8 чел., предположительно, уроженцы д. Сидоровское, найденные поисковиками у г. Юхнов в 2011 г.



ПЕРЕЧЕНЬ ВОЕННЫХ ГОСПИТАЛЕЙ, дислоцировавшихся на территории Одинцовского района в военные годы

| <i>Номер и наименование госпиталя</i> | <i>Период дислокации</i> | <i>Населенный пункт дислокации</i> |
|---|---|---|
| 1 | 2 | 3 |
| 33 ГЛР | 18.01.1942 г. - 15.05.1943 г. | с. Большие Вяземы, Одинцовский р-н |
| 35 УГПЭП с ЭП | 10.1941 г. - ... 06.10.1941 г. - 13.10.1941 г. 10.1941 г. - ... 10.1941 г. - ... 17.11.1941 г. - 12.12.1941 г. 13.12.1941 г. - 24.01.1942 г. 01.1942 г. - 14.01.1942 г. | г. Одинцово г. Можайск д. Вырубово, Ленинский р-н пос. Кубинка, Одинцовский р-н г. Пушкино пос. Кубинка, Одинцовский р-н д. Ивонино, Рузский р-н |
| 37 ЭП (он же УГПЭП с ЭП с 1/IX 1942 г.) | 13.12.1941 г. - 19.12.1941 г. 21.12.1941 г. - ... 24.12.1941 г. - 11.02.1942 г. 13.02.1942 г. - 01.05.1942 г. | г. Дмитров пос. Голицыно, Одинцовский р-н г. Одинцово г. Можайск |
| 49 ППГ | 29.10.1941 г. - 01.11.1941 г. - 24.11.1941 г. 10.12.1941 г. - ... 21.12.1941 г. - ... 10.11.1942 г. - ... | с. Перхушково, Одинцовского р-на пгт. Нахабино, Красногорский р-н пос. Архангельское, Красногорский р-н г.Звенигород, Одинцовский р-н пос. Уваровка, Можайский р-н |
| ЭП (он же УГПЭП с ЭП с 31.08.1942 г.) | 10.09.1942 г. - 11.10.1942 г. 21.12.1941 г. - ... | пос. Кубинка, Одинцовский р-н г. Серпухов |
| 88 ЭП (он же УГПЭП с ЭП с 15.09. 1942 г.) | 31.01.1942 г. - ... | с. Большие Вяземы, Одинцовский р-н |

| | | |
|--|---|---|
| 89 ЭП (он же УГПЭП с ЭП с 1.09. 1942 г.) | 02.02.1942 г. - 14.03.1942 г. 15.10.1942 г. - ... | г. Можайск с. Введенское, Одинцовский р-н |
| 104а ППГ | 01.02.1942 г. - ... 01.06.1942 г. - 01.08.1942 г. | пос. Алабино, Наро-Фоминский р-н д. Насоново, Одинцовский р-н |
| 105 ППГ (он же ХППГ) | 16.10.1941г. - 16.12.1941 г. 16.12.1941 г. - 24.12.1941 г. 24.12.1941 г. - 24.01.1942 г. 25.01.1942 г. - 19.02.1942 г. | Г. Одинцово с. Перхушково, Одинцовский р-н д. Часцы, Одинцовский р-н пос. Уваровка, Можайский р-н |
| 111 ЭП (он же УГПЭП сЭП с 1.09.1942 г.) | 07.01.1942 г. - ... 01.02.1942 г. - 10.02.1942 г. 15.09.1942 г. - 17.10.1942 г. 11.1942 г. - 15.02.1943 г. 28.02.1943 г. - 08.03.1943 г. | пос. Кубинка, Одинцовский р-н пос. Уваровка, Можайский р-н пос. Архангельское, Шаховской р-н 28 км шоссе Москва - Минск, Одинцовский р-н с. Середа, Шаховской р-н |
| 112 ЭП (он же УГПЭП сЭП с 1.09.1942 г.) | 15.01.1942 г. - 16.01.1942 г. | г. Одинцово |
| 115 ППГ (он же ХППГ) | 06.10.1941 г. - ... 15.10.1941 г. - ... 17.10.1941 г. - ... 01.11.1941 г. - 01.03.1942 г. | г. Можайск г. Голицыно, Одинцовский р-н д. Грибово, Можайский р-н пос. Лесной Городок, Одинцовский р-н |
| 137 ВПГ (он же ППГ, ХППГ, ГЛР) | 1941 г. - ... 12.09.1941 г. - ... 13.10.1941 г. - ... 15.10.1941 г. - 17.10.1941 г. 18.10.1941 г. - 21.10.1941 г. 22.10.1941 г. - 23.10.1941 г. 24.10.1941 г. - 25.02.1942 г. 03.1942 г. - 01.05.1943 г. | г. Ногинск д. Ново-Сурино, Можайский р-н пос. Кубинка, Одинцовский р-н г. Одинцово д. Баковка, Одинцовский р-н пос. Обухово, Ногинский р-н д. Глухово, Ногинский р-н г. Одинцово |

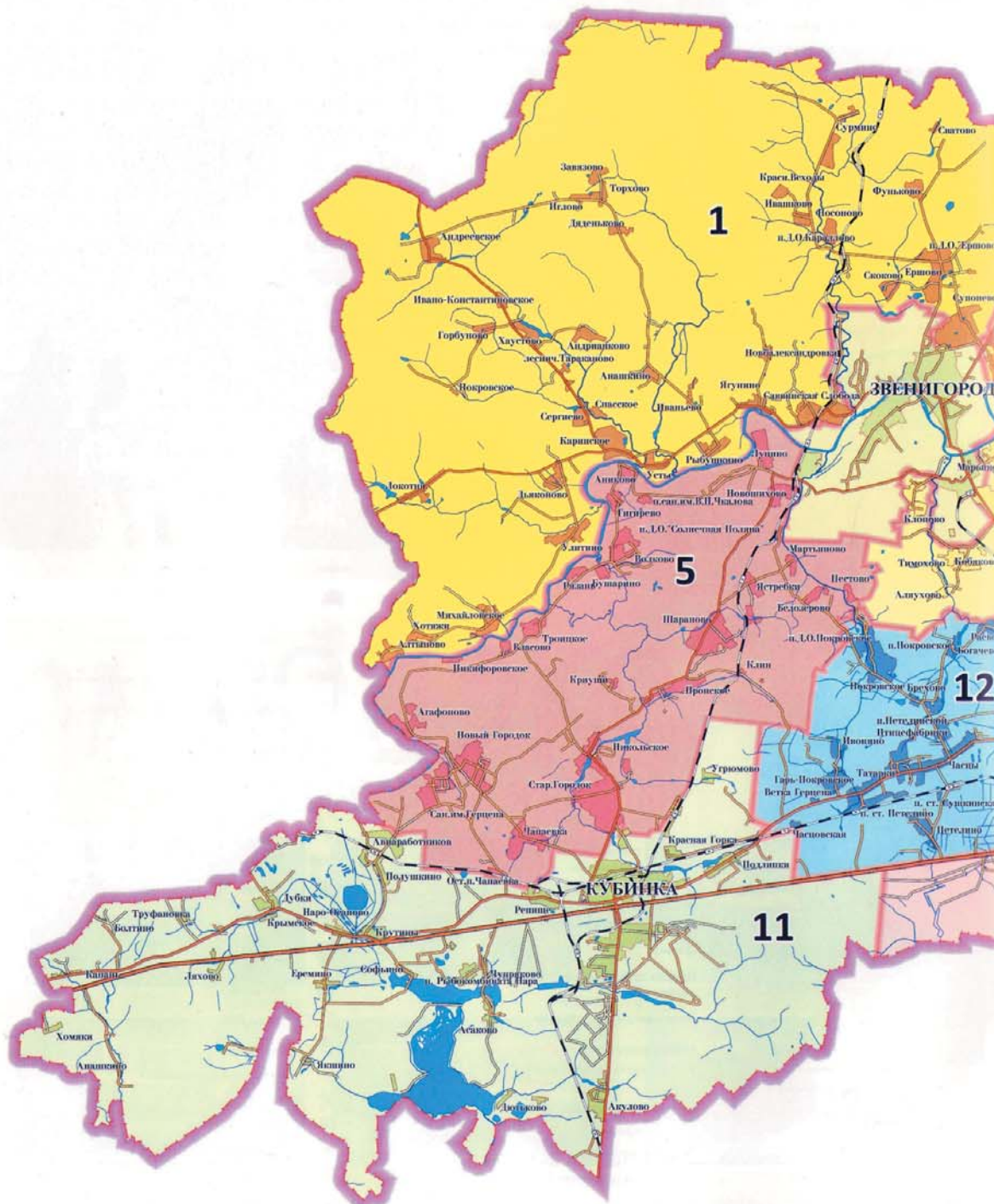
| | | |
|------------------------------|--|--|
| 174 КПГ (он же ППГ, ХППГ) | 16.12.1941 г. - 18.12.1941 г. 20.12.1941 г. - 31.01.1942 г. 01.07.1942 г. - 14.02.1943 г. | с. Марфино, Мытищинский р-н г. Одинцово д. Шаликово, Можайский р-н |
| 175 ППГ (он же ХППГ) | 21.11.1941 г. - 12.12.1941 г. 26.12.1941 г. - ... 22.12.1941 г. - 20.10.1942 г. 01.03.1942 г. - ... | г. Ивanteeвка, Пушкинский р-н пос. Голицыно, Одинцовский р-н с. Вырубово, Одинцовский р-н д. Внуково, Дмитровский р-н |
| 176 ППГ (он же ХППГ) | 13.10.1941 г. - 17.10.1941 г. 18.10.1941 г. - 20.10.1941 г. 21.10.1941 г. - 28.10.1941 г. 29.10.1941 г. - 01.11.1941 г. 02.11.1941 г. - 12.11.1941 г. 14.12.1941 г. - 21.12.1941 г. 28.12.1941 г. - 31.01.1942 г. 01.02.1942 г. - 14.08.1942 г. | г. Одинцово д. Внуково, Дмитровский р-н с. Ямкино, Ногинский р-н д. Сватово, Одинцовский р-н г. Сергиев Посад г. Дмитров пос. Голицыно, Одинцовский р-н г. Можайск |
| 466 ППГ (он же ХППГ) | 07.10.1941 г. - 10.10.1941 г. 11.10.1941 г. - 13.10.1941 г. 14.10.1941 г. - 28.11.1941 г. | пос. Дорохово, Рузский р-н с. Большие Вяземы, Одинцовский р-н г. Красногорск |
| 470 ППГ (он же ХППГ) | 10.11.1941 г. - ... 24.11.1941 г. - 11.12.1941 г. 21.12.1941 г. - ... 01.02.1942 г. - ... | с. Большие Вяземы, Одинцовский р-н с. Перхушково, Одинцовский р-н г. Звенигород, Одинцовский р-н пос. Уваровка, Можайский р-н |
| 559 ППГ (он же ХППГ) | 06.10.1941 г. - ... 06.10.1941 г. - ... 10.1941 г. - 20.10.1941 г. 20.10.1941 г. - ... 20.10.1941 г. - 20.12.1941 г. | г. Можайск пос. Кубинка, Одинцовский р-н г. Одинцово пос. Клязьма, Пушкинский р-н с. Барвиха, Одинцовский р-н |

| | | |
|-------------------------|--|---|
| | 03.01.1942 г. - ... 20.01.1942 г. - ... 20.01.1942 г. - ... | сан. «Сосны», Одинцовский р-н д. Новинки, Можайский р-н пос. Колюбакино, Рузский р-н |
| 654 ППГ (он же ХППГ) | 08.10.1941 г. - ... 10.10.1941 г. - ... 12.10.1941 г. - ... 14.10.1941 г. - 16.10.1941 г. 15.10.1941 г. - ... 18.10.1941 г. - ... 20.10.1941 г. - 30.10.1941 г. 31.10.1941 г. - 20.12.1941 г. 21.12.1941 г. - 31.01.1942 г. 31.01.1942 г. - 03.09.1942 г. | д. Кукарино, Можайский р-н пос. Дорохово, Рузский р-н д. Горловка, Одинцовский р-н д. Лохино, Одинцовский р-н с. Большие Вяземы, Одинцовский р-н д. Вишняково, Ногинский р-н д. Каменка, Дмитровский р-н пос. Обухово, Ногинский р-н с. Перхушково, Одинцовский р-н г. Можайск |
| 661 ППГ (он же ХППГ) | 1941 г. - ... 1941 г. - ... 1941 г. - ... 28.09.1943 г. - ... | г. Можайск г. Звенигород, Одинцовский р-н г. Лосино-Петровский, Щелковский р-н д. Сурьино, Одинцовский р-н |
| 670 ППГ (он же ХППГ) | 08.08.1941 г. - 10.10.1941 г. 10.1941 г. - ... 28.10.1941 г. - ... 19.10.1941 г. - 20.10.1941 г. | с. Бородино, Можайский р-н г. Руза с. Большие Вяземы, Одинцовский р-н с. Павловская Слобода, Истринский р-н |
| 698 ППГ (он же ТППГ) | 29.12.1941 г. - 03.01.1942 г. 23.09.1942 г. - ... | с. Константиново, Домодедовский р-н пос. рыбхоза «Нара», Одинцовский р-н |
| 706 ППГ (он же ГРЛ) | 12.10.1941 г. - ... | г. Одинцово |

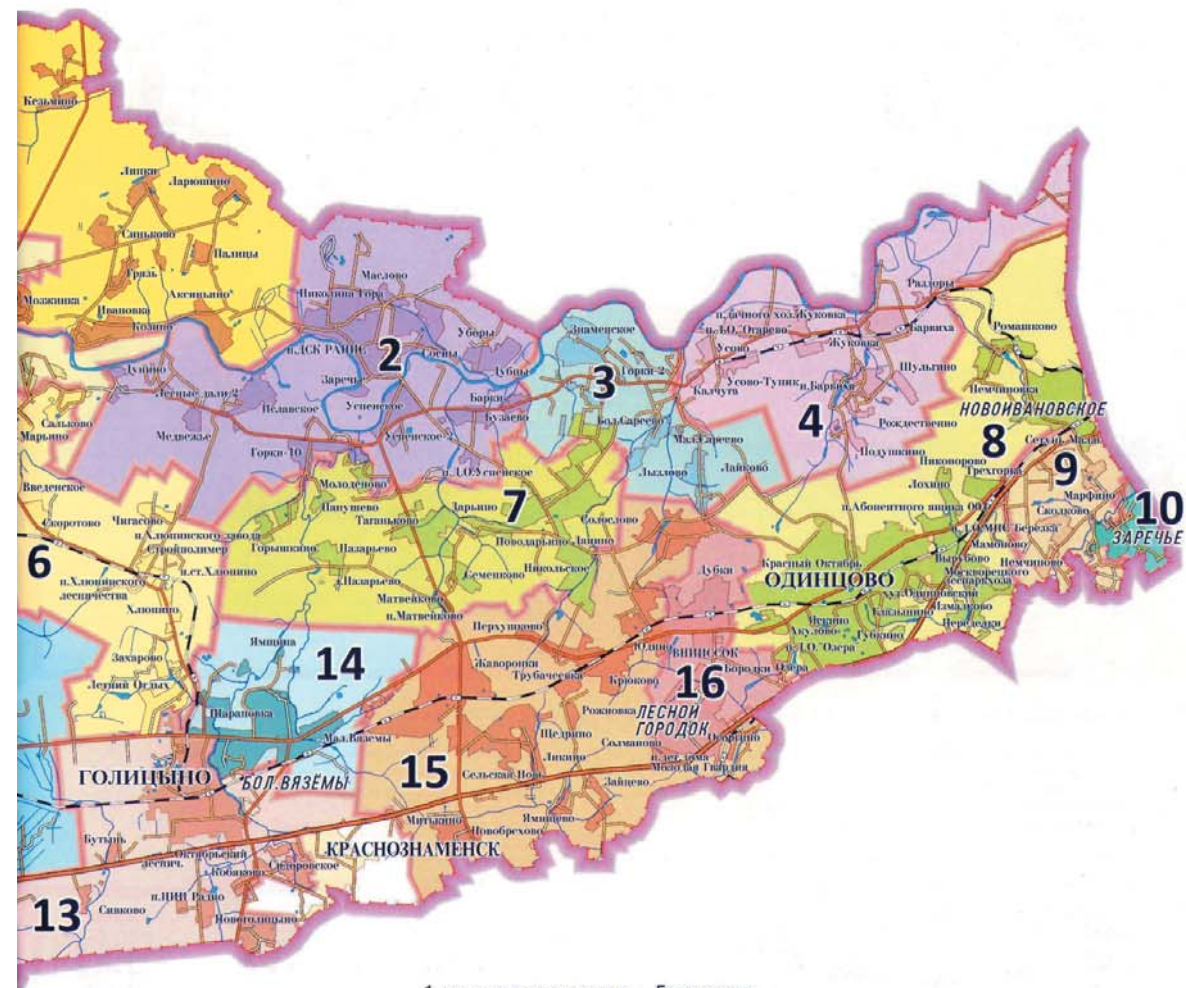
| | | |
|--------------------------|--|---|
| | 21.02.1942 г. - 13.01.1943 г. | г. Ивантеевка, Пушкинский р-н |
| 845 ИГ | 26.11.1941 г. - ... 22.12.1941 г. - ... 25.01.1942 г. - 20.08.1942 г. | пос. Перловка, Мытищинский р-н г. Звенигород, Одинцовский р-н г. Можайск |
| 1859 ЭГ | 24.06.1941 г. - 18.10.1941 г. | г. Звенигород, Одинцовский р-н |
| 2051 ЭГ | 06.04.1942 г. - 15.03.1943 г. | г. Звенигород, Одинцовский р-н |
| 2305 ППГ (он же ХППГ) | 07.10.1941 г. - 11.10.1941 г. 12.10.1941 г. - 15.10.1941 г. 16.10.1941 г. - 01.11.1941 г. 06.11.1941 г. - 03.12.1941 г. | д. Шаликово, Можайский р-н пос. Жаворонки, Одинцовский р-н с. Барвиха, Одинцовский р-н пос. Правда, Пушкинский р-н |
| 2693 ТППГ | 09.1943 г. - ... | сан. «Барвиха», Одинцовский р-н |
| 2714 ЭГ (он же СЭГ) | 29.05.1942 г. - 24.08. 1942г. 26.08.1942 г. - 15.03.1943г. | г. Звенигород, Одинцовский р-н г. Можайск |
| 2835 ЭГ | 16.05.1943 г. - ... 22.08.1943 г. - 06.09.1943 г. | д. Кобяково, Одинцовский р-н с. Перхушково, Одинцовский р-н |
| 2863 ЭГ | 23.03.1943 г. - 07.08.1943 г. | г. Звенигород, Одинцовский р-н |
| 2900 ТППГ | 24.06.1941 г. - 18.10.1941 г. | г. Звенигород, Одинцовский р-н |
| 2922 ЭГ | 02.02.1942 г. - 15.02.1943 г. | пос. Голицыно, Одинцовский р-н |
| 2963 ЭГ | 01.01.1942 г. - 09.02.1942 г. 10.02.1942 г. - 15.03.1943 г. | пос. Красково, Люберецкий р-н с. Барвиха, Одинцовский р-н |
| 2988 ЭГ | 01.11.1942 г. - 26.02.1943 г. | г. Звенигород, Одинцовский р-н |

| | | |
|------------------------|---|---|
| 3012 ЭГ | 18.01.1942 г. - 28.11.1942 г. 01.12.1942 г. - 18.01.1943 г. 19.01.1943 г. - 07.02.1943 г. | г. Егорьевск г. Можайск г. Звенигород, Одинцовский р-н |
| 3026 ЭГ | 10.01.1942 г. - 24.10.1942 г. 26.10.1942 г. - 08.03.1944 г. | г. Коломна с. Барвиха, Одинцовский р-н |
| 3421 ЭГ | 06.01.1942 г. - 08. 1942 г. 08.1942 г. - 12.02.1943 г. 11.1942 г. - ... | г. Ногинск г. Звенигород, Одинцовский р-н с. Успенское, Одинцовский р-н |
| 3432 ЭГ (он же ГЛР) | 24.04.1942 г. - 05.01.1943 г. | г. Звенигород, Одинцовский р-н |
| 3456 ЭГ | 15.04.1943 г. - 01.01.1944 г. | г. Звенигород, Одинцовский р-н |
| 3581 ЭГ | 19.08.1941 г. - 09.10.1941 г. 10.10.1941 г. - 14.10.1941 г. | г. Верея, Наро-Фоминский р-н пос. Голицыно, Одинцовский р-н |
| 4714 ХППГ | 12.10.1941 г. - 16.10.1941 г. 30.10.1941 г. - 18.11.1941 г. | пос. Кубинка, Одинцовский р-н г. Сергиев Посад |
| 5340 ЭГ | 15.06.1943 г. - 25.09.1943 г. 01.05.1944 г. - 01.09.1945 г. | с. Большие Вяземы, Одинцовский р-н пос. Голицыно, Одинцовский р-н |

АДМИНИСТРАТИВНО-ТЕРРИТОРИАЛЬНОЕ

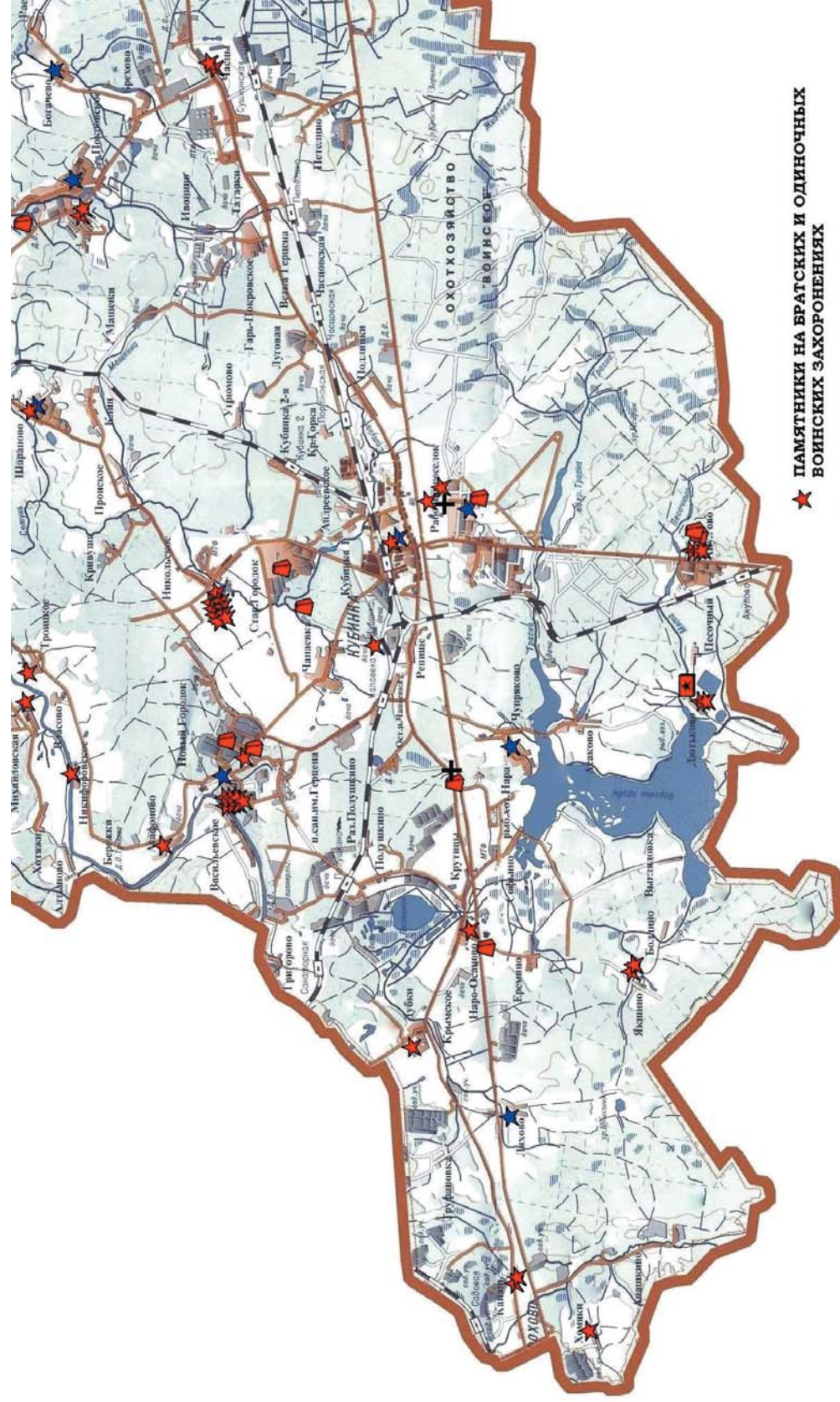
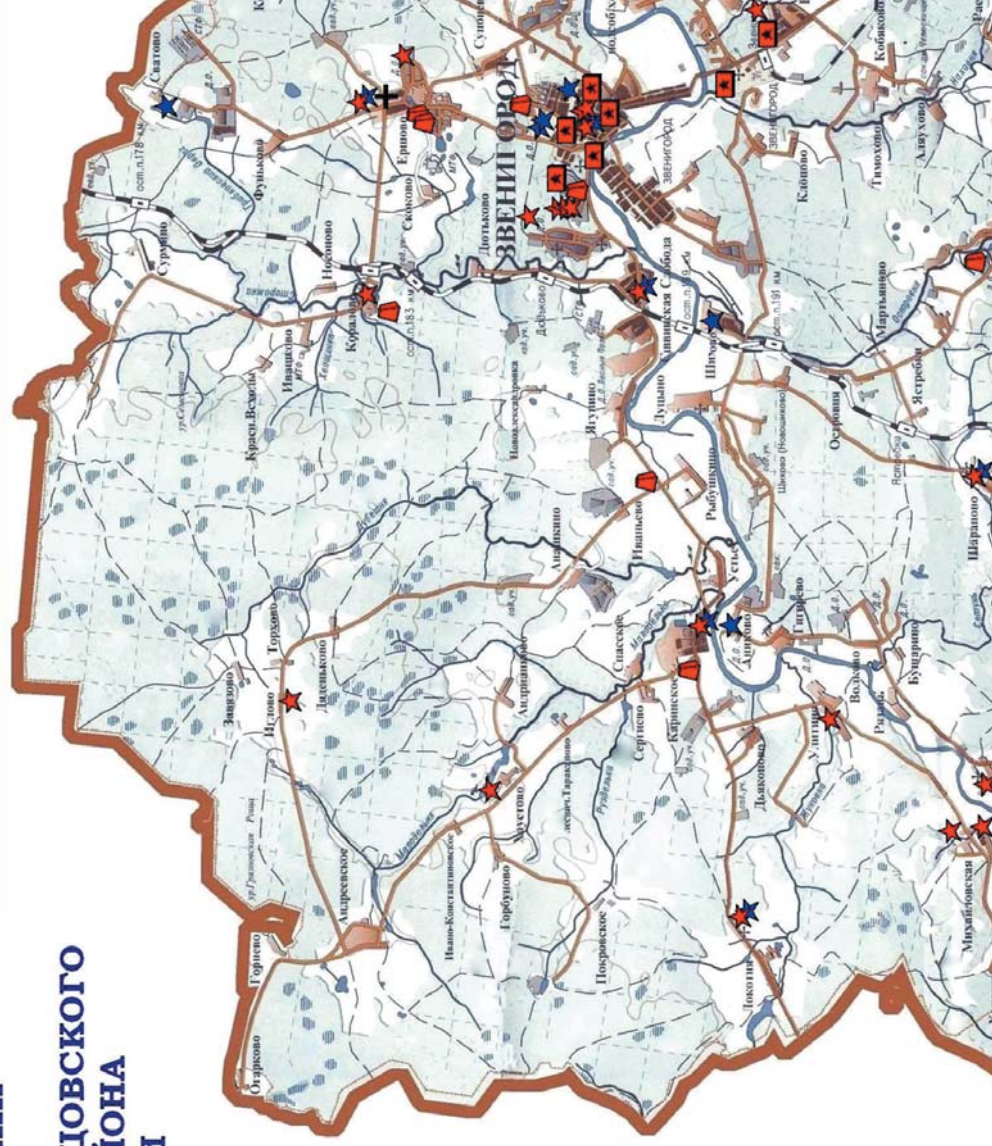


ДЕЛЕНИЕ ОДИНЦОВСКОГО РАЙОНА



- | | |
|-------------------------|----------------|
| 1. сельское поселение | Ершовское |
| 2. сельское поселение | Успенское |
| 3. сельское поселение | Горское |
| 4. сельское поселение | Барвихинское |
| 5. сельское поселение | Никольское |
| 6. сельское поселение | Захаровское |
| 7. сельское поселение | Назарьевское |
| 8. городское поселение | Одинцово |
| 9. городское поселение | Новоивановское |
| 10. городское поселение | Заречье |
| 11. городское поселение | Кубинка |
| 12. сельское поселение | Часцовское |
| 13. городское поселение | Голицыно |
| 14. городское поселение | Большие Вяземы |
| 15. сельское поселение | Жаворонковское |
| 16. городское поселение | Лесной Городок |

ПЛАН - СХЕМА РАСПОЛОЖЕНИЯ ВОЙНСКИХ ЗАХОРОНЕНИЙ И МЕМОРИАЛОВ НА ТЕРРИТОРИИ ОДИНЦОВСКОГО МУНИЦИПАЛЬНОГО РАЙОНА МОСКОВСКОЙ ОБЛАСТИ



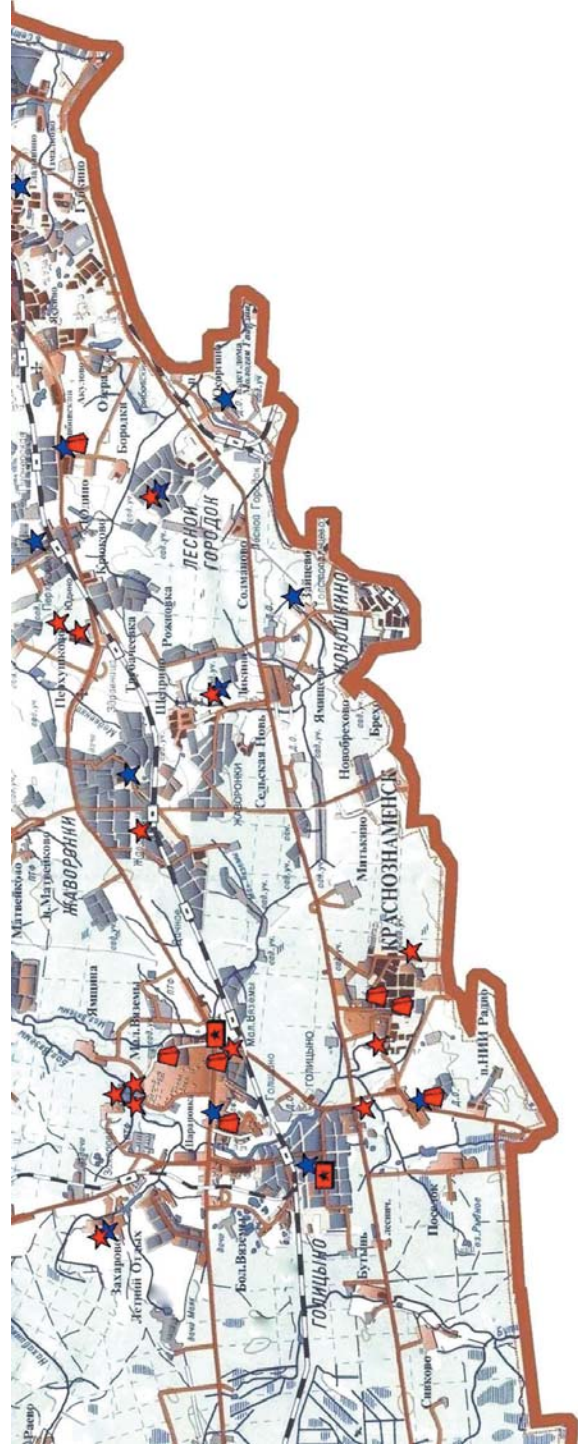
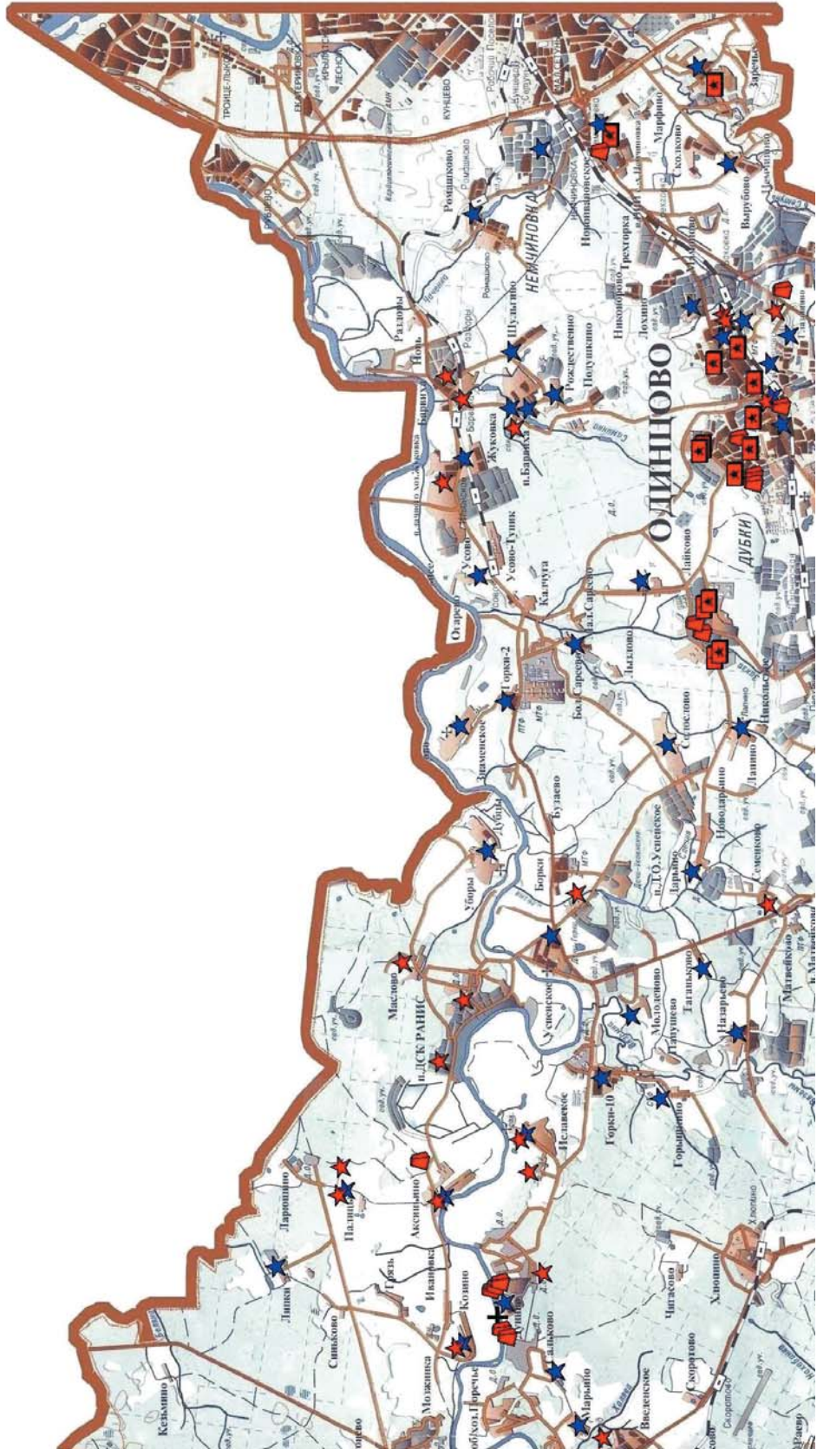
★ ПАМЯТНИКИ НА БРАТСКИХ И ОДИНОЧНЫХ
ВОЙНСКИХ ЗАХОРОНЕНИЯХ

★ ПАМЯТНИКИ - ОБЕЛИСКИ ПОГИБШИМ ЗЕМЛЯКАМ

★ МОНУМЕНТЫ И ПАМЯТНЫЕ ЗНАКИ

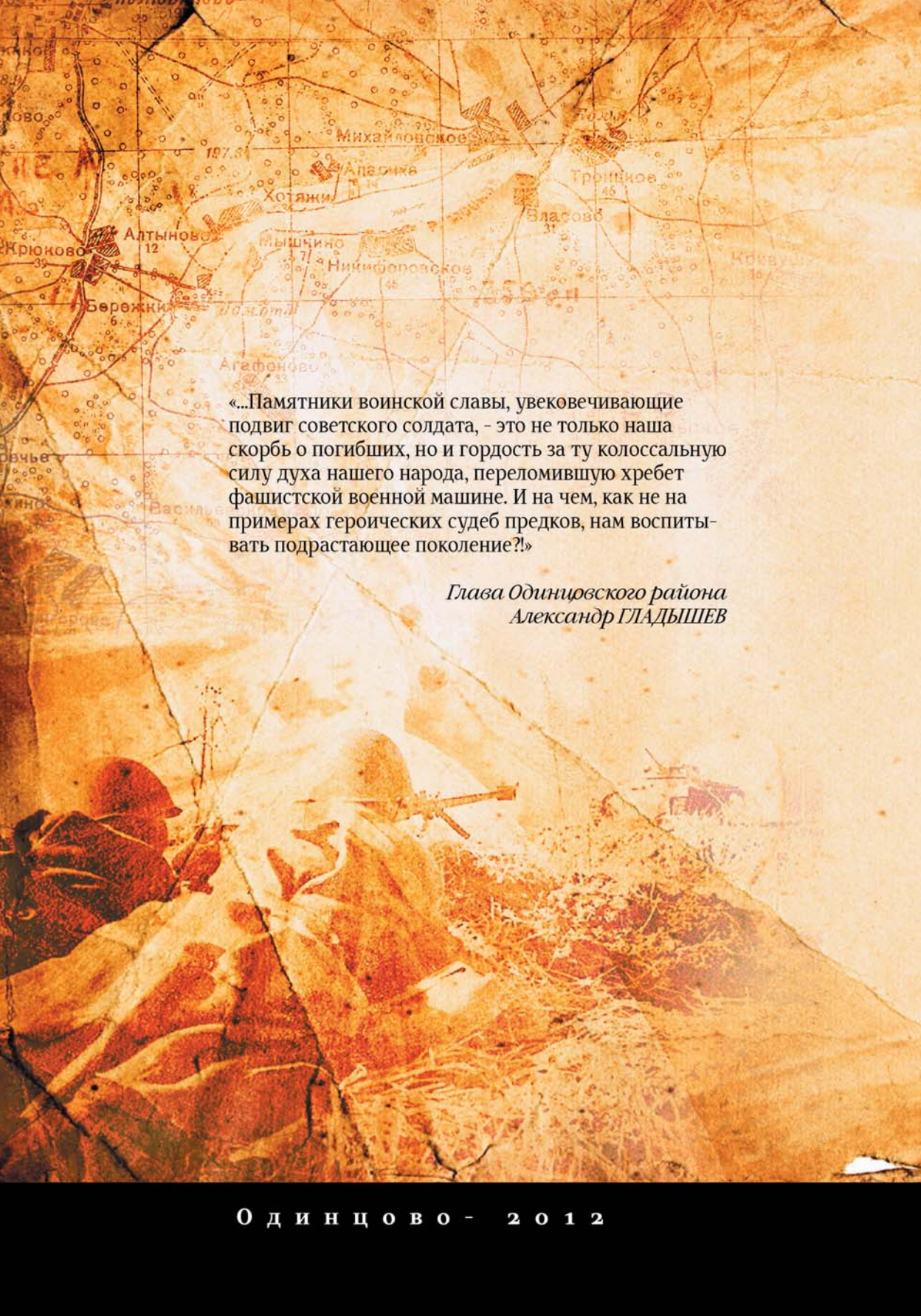
★ МЕМОРИАЛЬНЫЕ ДОСКИ

★ МЕМОРИАЛЬНЫЕ ХРАМЫ, ХРАМЫ - ПАМЯТНИКИ



Каталог-путеводитель подготовлен к печати
при участии редакции газеты «Одинцовская НЕДЕЛЯ»
(главный редактор - Дьячкова Н.В.)

Дизайн и верстка - Маркова М.А.
Корректурa - Ким Т.М.



«...Памятники воинской славы, увековечивающие подвиг советского солдата, - это не только наша скорбь о погибших, но и гордость за ту колоссальную силу духа нашего народа, переломившую хребет фашистской военной машине. И на чем, как не на примерах героических судеб предков, нам воспитывать подрастающее поколение?!»

*Глава Одинцовского района
Александр ГЛАДЫШЕВ*